

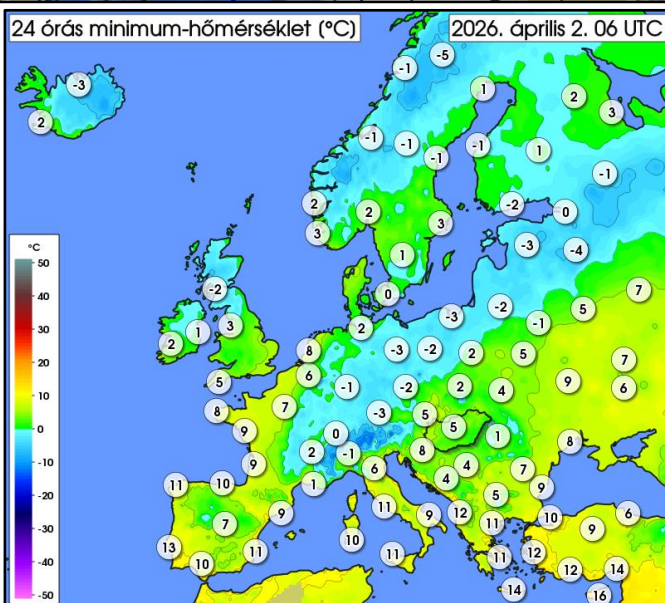
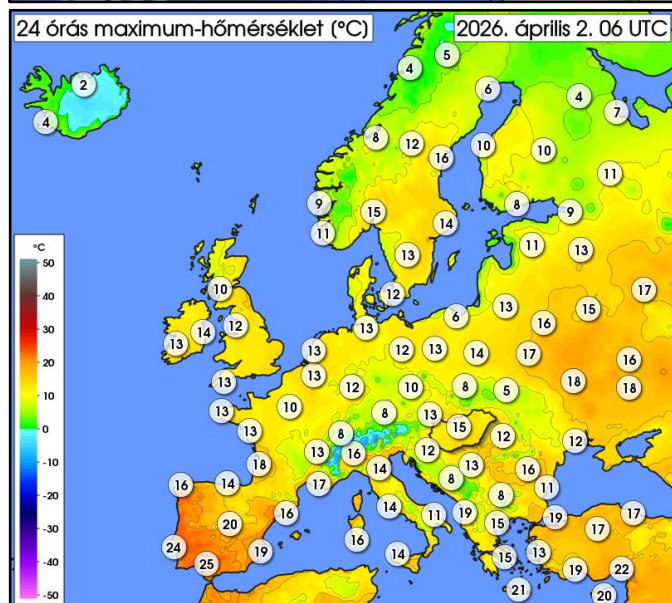
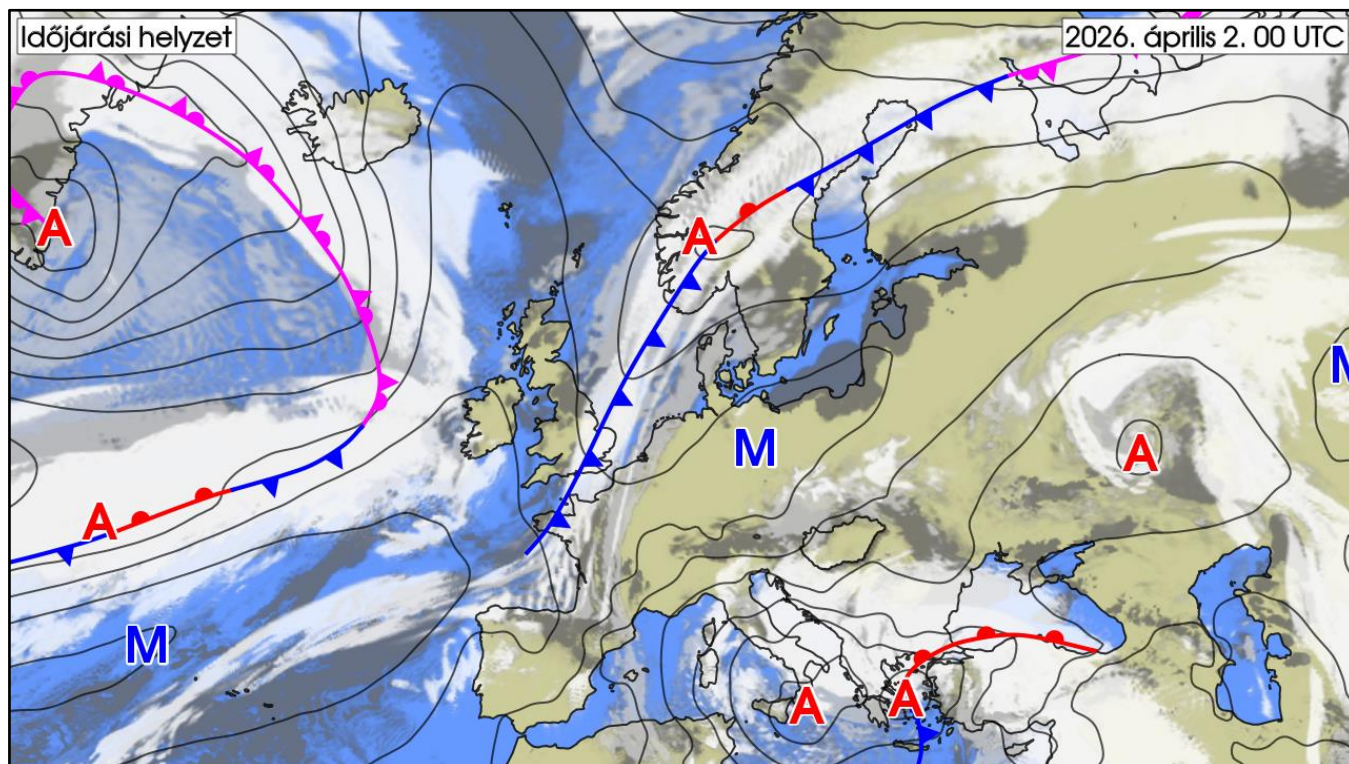
# IDŐJÁRÁSI NAPIJELENTÉS

139. évfolyam 92. szám

Budapest

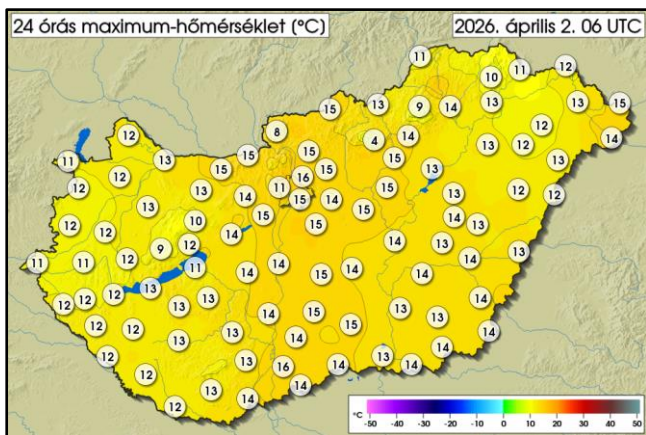
2026. április 2. csütörtök

## AZ IDŐJÁRÁSI HELYZET EURÓPÁBAN

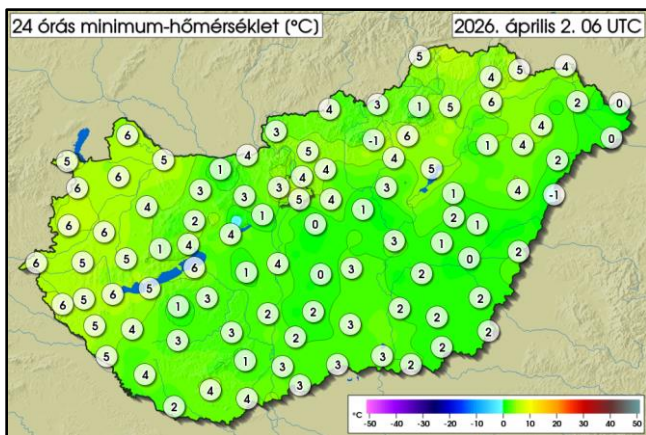


A Balkán-félsziget fölött ciklon keletkezett, így ott többfelé fordult elő eső, zápor, zivatar. A görög szigetvilágban többfelé mértek 60-80 mm közötti csapadékot, de az athéni repülőtéren 132 mm-t regisztráltak. Ezzel szemben a kontinens többi részén alapvetően eseménytelen, csapadékmentes az idő: a keleti és északi tájakon örvénylő ciklonok csak kis területen okoznak felhősödést és csapadékot. Péntek estig a Kárpát-medence időjárását nagyjából a déli ciklon előoldalán érkező nedvesebb légtömeg alakítja.

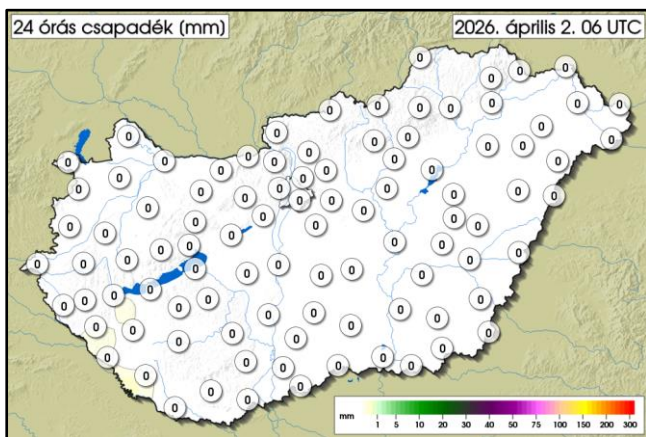
## MAGYARORSZÁG IDŐJÁRÁSA



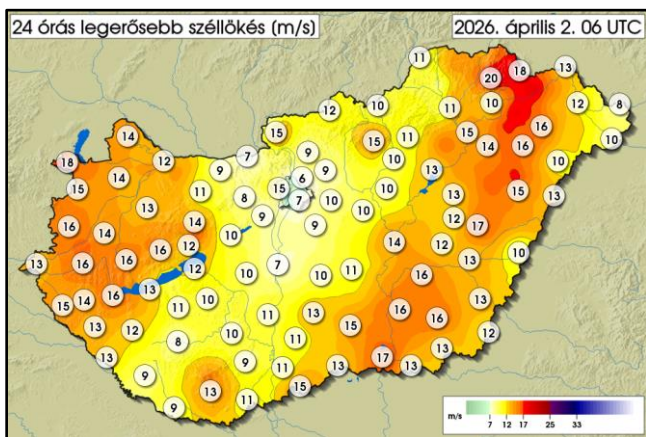
	MIN	MAX
04. 01. 06 UTC-től	<b>4,4 °C</b>	<b>16,3 °C</b>
04. 02. 06 UTC-ig	Kékestető	Dabas
REKORD	<b>-1,8 °C</b>	<b>30,2 °C</b>
04. 01.	Kékestető 1977	Kelebia 2024



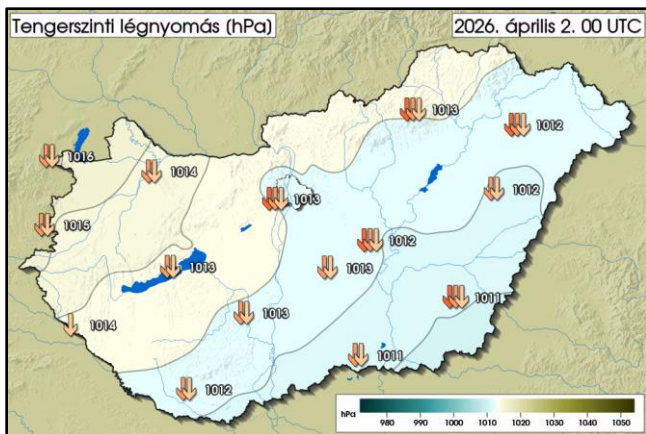
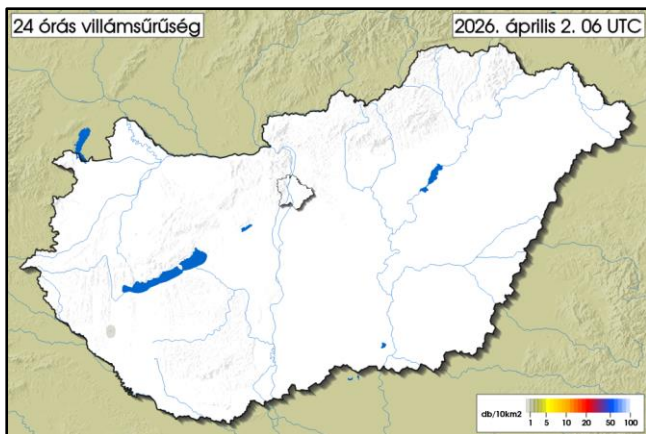
	MIN	MAX
04. 01. 06 UTC-től	<b>-2,2 °C</b>	<b>8,0 °C</b>
04. 02. 06 UTC-ig	Pátka víztározó	Hidvérgárdó
REKORD	<b>-11,9 °C</b>	<b>17,4 °C</b>
04. 01.	Zabar 2020	Jászszentlászló 2024



	MAX
04. 01. 06 UTC-től	<b>0,3 mm</b>
04. 02. 06 UTC-ig	Babócsa
REKORD	<b>80,7 mm</b>
04. 01.	Tokaj 2021



	MAX
04. 01. 06 UTC-től	<b>20,1 m/s</b>
04. 02. 06 UTC-ig	Baskó
REKORD	<b>32,3 m/s</b>
04. 01.	Keszthely 1958

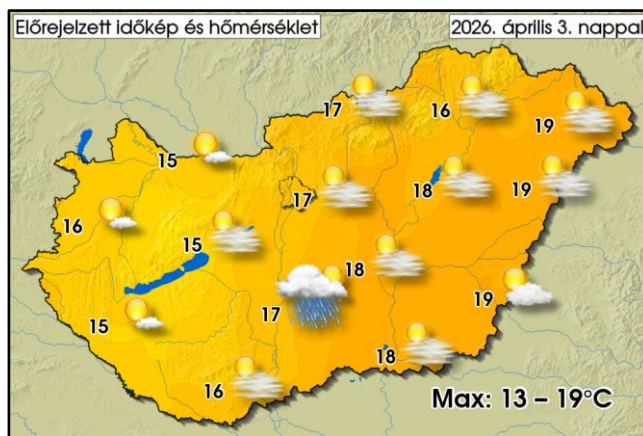
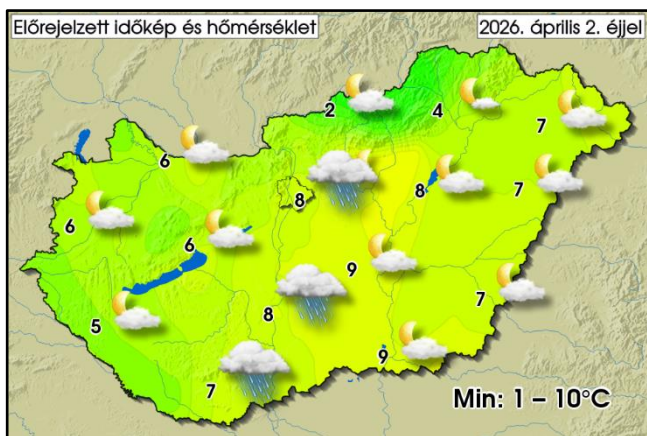


## AZ ELŐZŐ NAP IDŐJÁRÁSÁRÓL RÖVIDEN:

Szerdán kelet felől csökkent a felhőzet, délután már a Dunántúlon is kisütött a nap a változóan felhős ég mellett. Reggel, délelőtt a nyugati, délnyugati megyékben még előfordult gyenge eső, de kora délutánra mindenütt megszűnt a csapadék. A Dunántúlon és az északkeleti tájakon viharossá fokozódott az északi, északkeleti szél. A hőmérséklet csúcsértéke 10 és 16 fok között alakult. Éjszaka a Dunántúlon megnövekedett a felhőzet. Hajnalra -2 és +7 fok közé hűlt le a levegő. Az elmúlt 24 órában hullott csapadék mennyisége mérőállomásainkon jelentéktelen volt.

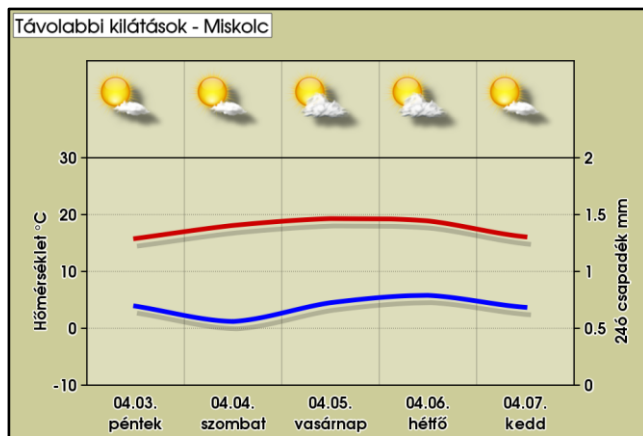
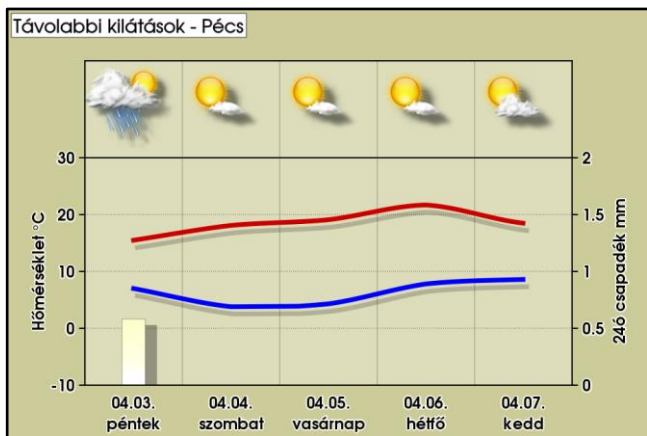
## VÁRHATÓ IDŐJÁRÁS AZ ORSZÁG TERÜLETÉN MÁSNAP ESTIG:

Tovább növekszik dél felől a fátyolfelhőzet, emellett egyre többfelé képződhetnek gomolyfelhők. Napközben a középső konvergenciában lehet néhol jelentéktelen záporosó, estétől azonban a déli tájakon is növekszik a csapadék esélye. Holnap eleinte sok lehet a felhő, a déli óráktól azonban nyugat felől egyre nagyobb területen derül ki az ég. Főleg délelőtt fordulhat elő a középső konvergenciában további zápor. Az északi, északkeleti szél többfelé megerősödik, az Alpoknál néhol viharossá fokozódhat.



## TÁVOLABBI KILÁTÁSOK:

Húsvétkor szárazabb és melegebb léghullámok érkeznek fölénk, egyre többfelé 20 fok fölött alakulnak a csúcsértékek. Hétfőn egy széteső hidegfront érinthet észak felől minket, így az északi megyékben helyenként zápor előfordulhat, ezt leszámítva az ünnepi hétvégén nem lesz csapadék. Keddtől kezdve azonban lehülés kezdődik, és ismét feltámad a szél.



AZ ELMÚLT 24 ÓRA ADATAI (2026.04.02. 06UTC-ig)

Állomás	Csapadék [mm]	Max. hőm. [°C]	Min. hőm. [°C]	Max. szélsebesség [m/s]	Állomás	Csapadék [mm]	Max. hőm. [°C]	Min. hőm. [°C]	Max. szélsebesség [m/s]
Jobaháza	0,0	12,0	5,7	13,9	Penc	0,0	14,7	4,5	8,8
Győr	0,0	13,4	5,4	12,0	Sülysáp	0,0	13,6	4,3	9,8
Mosonmagyaróvár	0,0	12,3	5,7	14,2	Tápiószéle	0,0	14,9	0,8	10,0
Pér	0,0	13,6	5,2	14,3	Tésa	0,0	15,0	2,3	8,7
Sopron	0,0	11,2	5,1	17,6	Baja	0,0	15,8	2,5	11,0
Sopronhorpács	0,0	11,5	6,0	14,5	Fülöpháza	0,0	15,2	0,4	10,1
Káld	0,0	12,0	5,7	14,0	Kecskemét	0,0	13,7	3,2	10,9
Szentgotthárd	0,0	11,2	5,6	13,0	Kelebia	0,0	14,2	2,7	12,7
Szombathely	0,0	11,6	6,2	16,0	Kiskunhalas	0,0	13,7	1,8	12,5
Vasvár	0,0	11,0	5,7	16,4	Kiskunmajsa	0,0	14,5	3,2	14,8
Iklódbördőce	0,0	12,1	6,3	14,8	Tass	0,0	14,3	2,7	8,0
Keszthely	0,0	12,2	5,3	15,2	Szécsény	0,0	15,0	4,3	11,7
Nagykanizsa	0,1	12,4	5,1	13,3	Zabar	0,0	12,8	2,8	9,6
Sármellék	0,0	12,2	5,5	16,1	Eger	0,0	14,2	5,7	11,1
Nagykutas	0,0	10,9	5,3	16,0	Kékestető	0,0	4,4	-0,7	15,4
Kab-hegy	0,0	8,6	1,4	16,0	Kompolt	0,0	15,2	4,4	9,5
Pápa	0,0	12,6	3,5	13,4	Poroszló	0,0	13,1	5,3	12,9
Sümegeg	0,0	11,9	4,8	16,2	Jászapáti	0,0	14,9	3,2	9,7
Szentkirályszabadja	0,0	12,2	3,5	12,0	Kunmadaras	0,0	13,4	1,1	12,7
Tés	0,0	10,4	2,0	13,5	Szolnok	0,0	13,5	2,8	14,3
Csurgó	0,1	12,2	4,6	12,9	Túrkeve	0,0	12,9	1,4	12,1
Fonyód	0,0	13,1	5,4	13,1	Pitvaros	0,0	13,9	2,0	12,6
Homokszentgyörgy	0,1	12,1	3,6	9,4	Szeged	0,0	13,3	2,8	16,7
Kaposvár	0,0	13,0	2,5	8,2	Szentes	0,0	13,0	2,2	15,7
Nemeskiszfalud	0,1	12,0	4,0	12,4	Hidasnémeti	0,0	10,4	4,4	13,8
Siófok	0,0	11,2	6,0	12,4	Jósuaő	0,0	11,3	4,9	10,5
Tata	0,0	15,3	1,0	9,1	Miskolc	0,0	13,6	4,7	10,6
Tát	0,0	14,7	4,3	6,5	Sátoraljaújhely	0,0	11,1	5,2	18,2
Vérteskethely	0,1	12,5	3,3	11,4	Tarcal	0,0	12,8	5,5	10,0
Agárd	0,0	13,6	3,6	9,7	Csenger	0,0	14,3	0,3	9,9
Felcsút	0,0	13,9	2,5	8,2	Milota	0,0	15,0	0,4	8,2
Martonvásár	0,0	14,7	1,4	9,1	Napkor	0,0	11,5	3,6	16,0
Sárbogárd	0,0	14,0	0,7	10,0	Nyírlugos	0,0	12,5	1,6	10,2
Székesfehérvár	0,0	13,7	3,8	9,8	Újfehértó	0,0	11,8	3,9	16,4
Bátaapáti	0,0	12,9	0,9	9,4	Vásárosnamény	0,0	13,0	2,1	11,6
Iregszemcse	0,0	12,9	2,9	10,3	Záhony	0,0	11,8	4,4	12,5
Paks	0,0	14,0	2,4	10,6	Bagamér	0,0	11,8	-0,9	12,8
Tevel	0,0	13,1	2,9	9,8	Debrecen	0,0	12,4	4,0	14,8
Pécs Árpádtető	0,0	11,3	1,7	-	Folyás	0,0	13,2	1,1	14,2
Pécs Pogány	0,0	12,6	3,8	13,2	Körösszakál	0,0	13,1	2,2	10,2
Sellye	0,0	12,4	2,4	9,4	Szerep	0,0	12,6	1,2	17,4
Aszód	0,0	14,7	4,2	8,6	Békéscsaba	0,0	13,8	1,9	13,4
Bp, János-hegy	0,0	10,6	2,9	14,5	Körösladány	0,0	13,6	-0,1	13,0
Bp, Lőrinc	0,0	15,0	5,2	7,4	Lókösháza	0,0	13,8	1,5	11,6
Bp, Újpest	0,0	16,0	3,7	6,0	Orosháza	0,0	13,4	2,0	16,3
Kakucs	0,0	14,6	0,1	8,9	Szarvas	0,0	13,7	2,2	15,7