

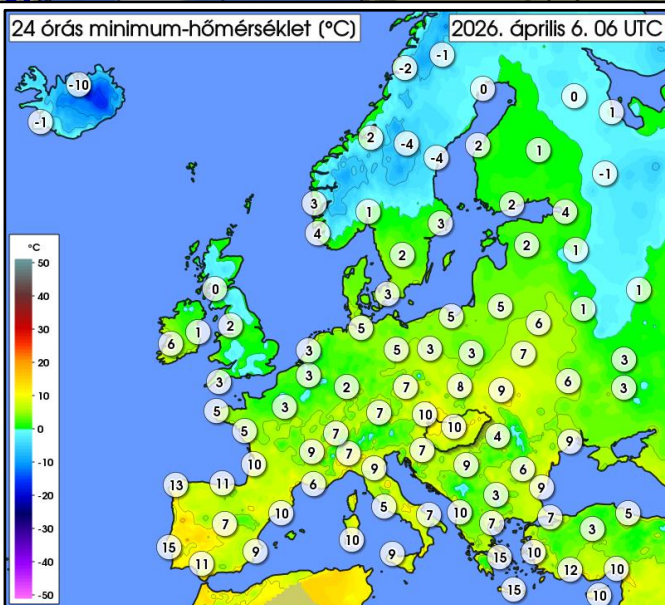
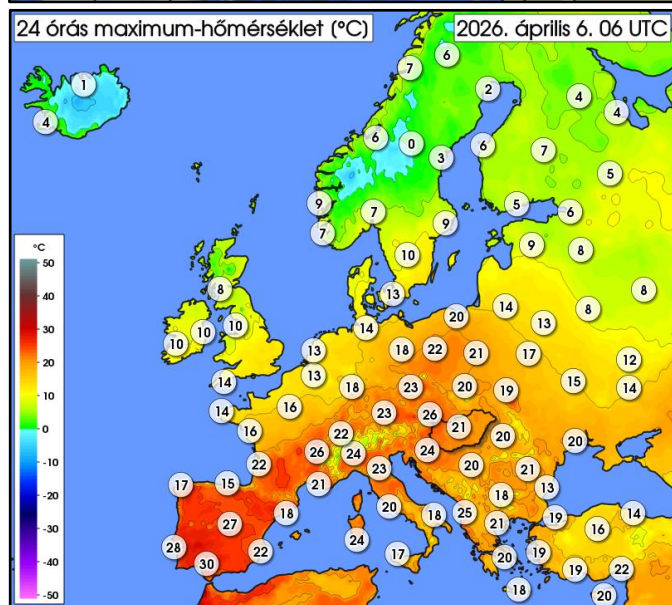
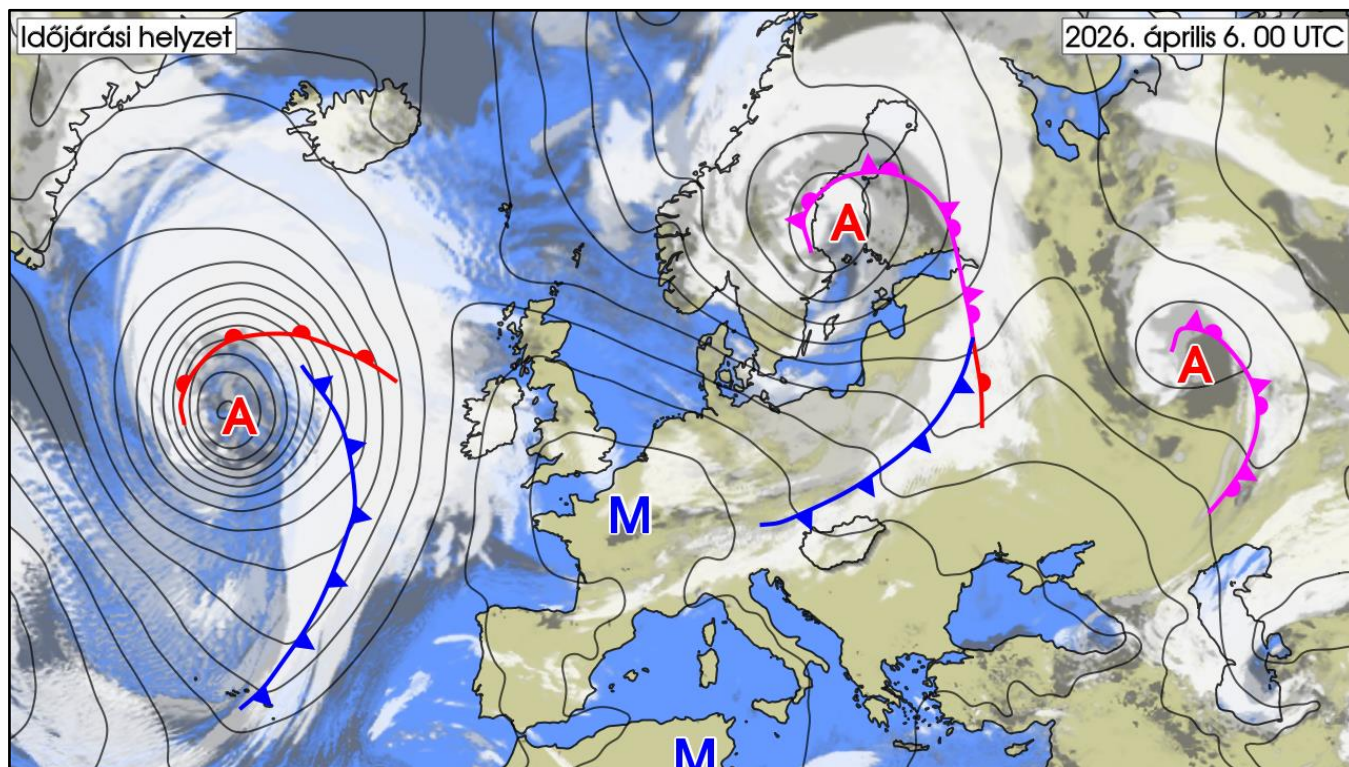
IDŐJÁRÁSI NAPIJELENTÉS

139. évfolyam 96. szám

Budapest

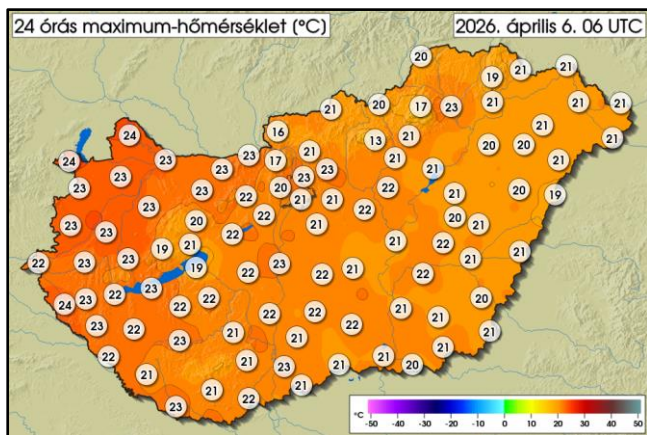
2026. április 6. hétfő

AZ IDŐJÁRÁSI HELYZET EURÓPÁBAN

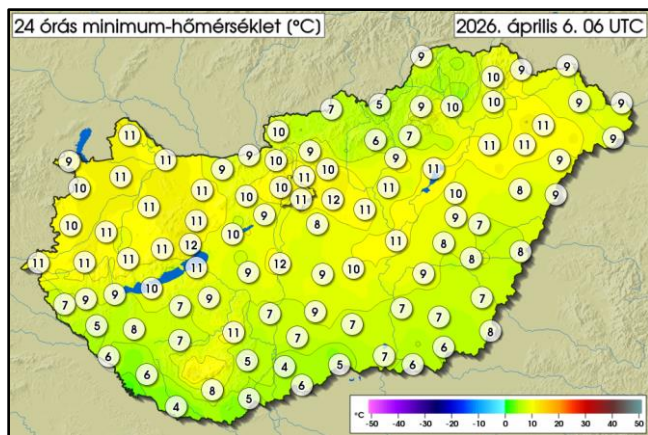


A Földközi-tenger térsége, valamint Nyugat-Európa fölött magasnyomás terül el, így ezen tájakon csendes az idő, nagy területen zavartalan a napsütés, a hőmérséklet magasra emelkedik. A legmelegebb az Ibériai-félszigeten van, ahol 29, 30 fok is előfordul. A hétvégén a Brit-szigeteken orkán erejű szellőkéséssel átrobogó, Dave névre keresztelt ciklon középpontjával a Botteni-öböl fölött helyezkedik el, meghatározva a kontinens északi és középső részének időjárását: légköri frontjai mentén többfelé fordul elő csapadék: a Skandináv-félszigeten, valamint Finnország északi részén kiterjedt jelleggel havazik, míg a légörvény hidegfrontjának vonulását zivatarok is kísérik. Az említett hidegfront az éjszaka során a Kárpát-medencét is elérte, és bár jelentősen veszített erejéből, mögötte északiasra forduló széllel a következő 36 órában egyre alacsonyabb hőmérsékletű levegő beáramlása kezdődik meg.

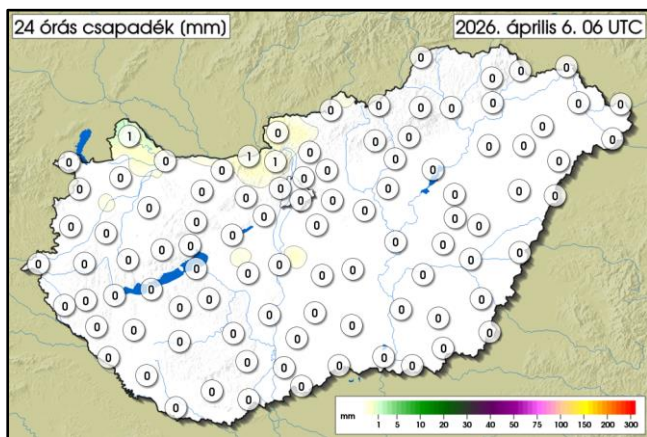
MAGYARORSZÁG IDŐJÁRÁSA



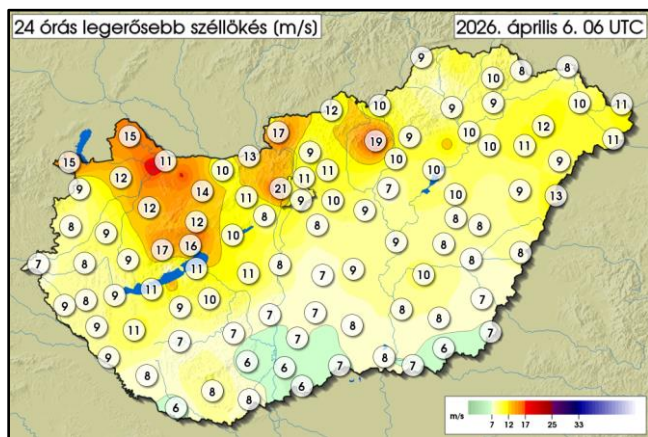
	MIN	MAX
04. 05. 06 UTC-től	13,4 °C	24,5 °C
04. 06. 06 UTC-ig	Kékestető	Hegyeshalom
REKORD	0,0 °C	28,6 °C
04. 05.	Dobogókő 1911	Békéscsaba 1989



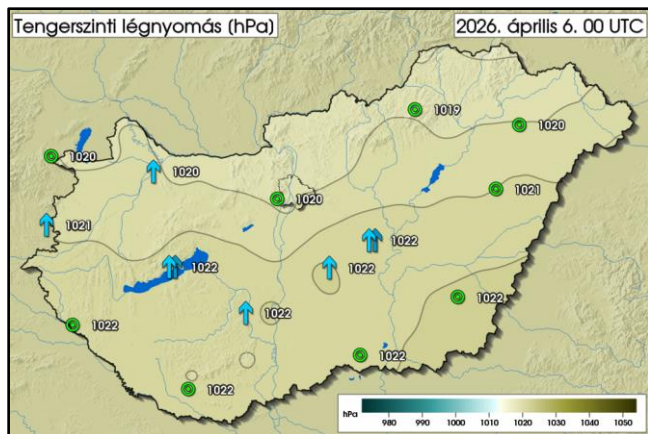
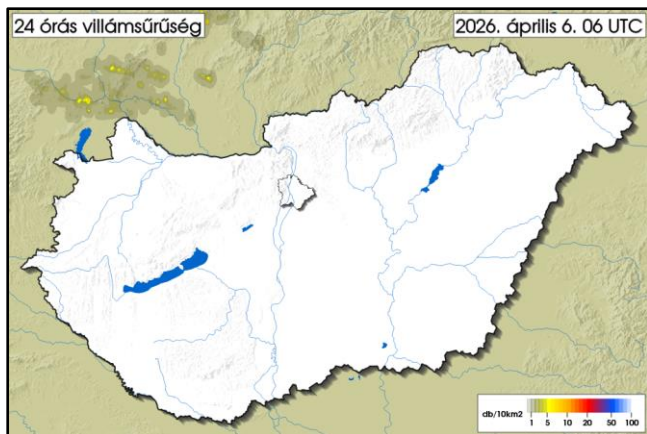
	MIN	MAX
04. 05. 06 UTC-től	2,8 °C	12,8 °C
04. 06. 06 UTC-ig	Babócsa	Budapest Lágymányos
REKORD	-10,0 °C	16,9 °C
04. 05.	Dobogókő 1929	Balatonederics 2016



	MAX
04. 05. 06 UTC-től	1,2 mm
04. 06. 06 UTC-ig	Hegyeshalom
REKORD	59,1 mm
04. 05.	Kemence 1962



	MAX
04. 05. 06 UTC-től	20,8 m/s
04. 06. 06 UTC-ig	Budapest János-hegy
REKORD	37,8 m/s
04. 05.	Kab-hegy 2010

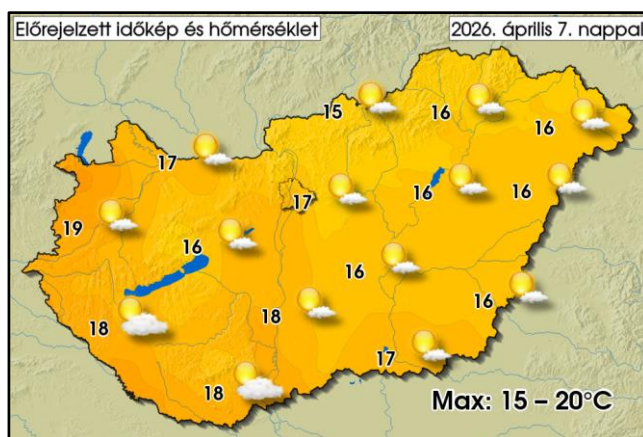
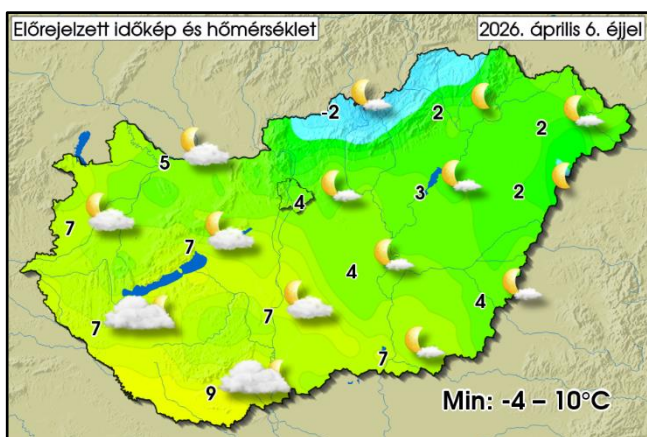


AZ ELŐZŐ NAP IDŐJÁRÁSÁRÓL RÖVIDEN:

Vasárnap reggel a Dunántúlon még voltak felhős körzetek, ezek megszűnését hazánk nagy részén szinte zavartalan napsütés követte. Kevés gomolyfelhő a középső és a délkeleti tájakon képződött, de ezek késő délutánra feloszlottak. Csapadék estig sehol sem fordult elő. A délnyugati szél napközben többfelé megélnkült, néhol meg is erősödött, estére viszont átmenetileg nagy területen mérséklődött a légmozgás. A hőmérséklet csúcserőteke 19 és 24 fok között változott. Az éjszakai órákban hidegfront érte el az országot észak, északnyugat felől, érkezését erőteljesebb felhősödés, élénk, erős szellőkészek, valamint hazánk északi felén záporok jelezték - az északnyugati határon dörgést, villámlást is észleltek. Hajnalra általában 7 és 15 fok közé, a hosszabb ideig derült tájakon és a hidegre hajlamos helyeken 7 fok alá hűlt le a levegő - a délnyugati határvidéken 3 fokot is mértek. Az elmúlt 24 órában hullott csapadék mennyisége mérőállomásaink csapadéknym és 2 mm között volt.

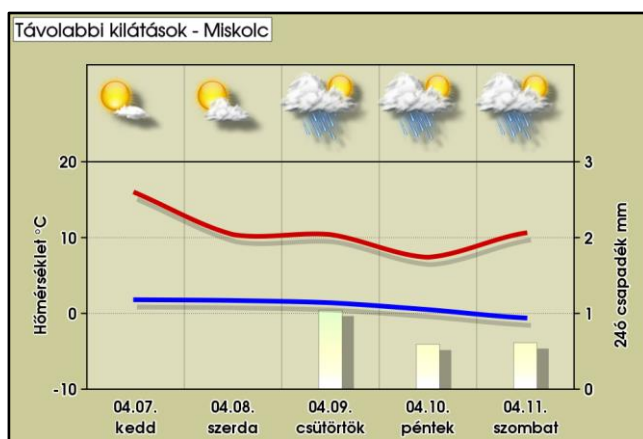
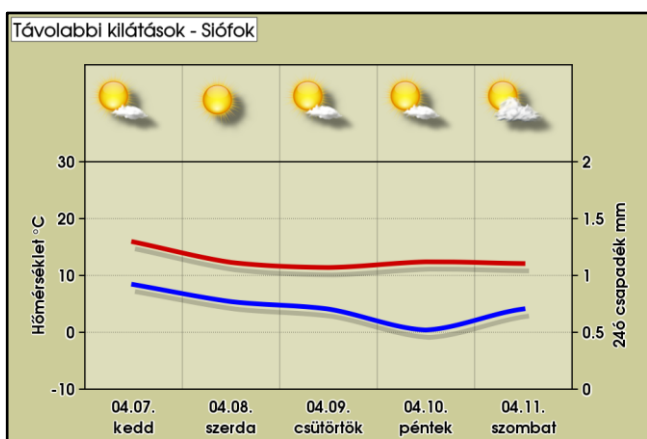
VÁRHATÓ IDŐJÁRÁS AZ ORSZÁG TERÜLETÉN MÁSNAP ESTIG:

Ma a szakadozó felhőzet és a képződő gomolyfelhők mellett az ország nagy részén sok napsütés valószínű, csepergő eső, rövid zápor csak néhol fordulhat elő. Éjszaka hazánk északkeleti felén nagyobb területen kiderül az ég, ezzel szemben a déli, délnyugati országrész fölött összefüggő, zárt felhőtakaró terjeszkedésére van kilátás - ennek szakadozását, gomolyosodását követően kedden nagyrészt gyengén felhős, napos, száraz időre számíthatunk. Délután, este az északkeleti tájak fölé azonban több vastag felhőtömb, ezzel együtt egy-egy záporos csapadékgóc is besodródhat. A délnyugati országrész kivételével ma estig az északnyugati, nyugati, holnap az északias irányú szelet sokfelé erős, ma néhol viharos lökések is kísérhetik. Ma éjszakra nagy területen mérséklődik a légáramlás.



TÁVOLABBI KILÁTÁSOK:

Hazánk nyugati részén nagyrészt napos, száraz, de továbbra is szeles idő várható. Ezzel szemben a keleti tájakon több felhő valószínű, és ott helyenként eső, zápor is előfordulhat. A hajnali hőmérséklet a hét közepén még zömmel 0 fok felett alakul, de pénteken és szombaton akár nagyobb területen lehet számítani - alapvetően - gyenge légköri fagyra. Délutánonként 7, 15 fokot mérhetünk.



AZ ELMÚLT 24 ÓRA ADATAI (2026.04.06. 06UTC-ig)

Állomás	Csapadék [mm]	Max. hőm. [°C]	Min. hőm. [°C]	Max. szélsebesség [m/s]	Állomás	Csapadék [mm]	Max. hőm. [°C]	Min. hőm. [°C]	Max. szélsebesség [m/s]
Jobaháza	0,0	23,0	11,1	12,3	Penc	-	20,8	9,3	9,2
Győr	0,1	23,3	11,3	11,3	Sülysáp	0,0	21,1	11,6	10,1
Mosonmagyaróvár	0,6	23,9	11,4	15,2	Tápiószéle	0,0	21,6	10,9	8,9
Pér	0,0	22,6	11,5	17,8	Tésa	0,3	21,4	8,1	11,0
Sopron	0,0	24,2	8,9	15,2	Baja	0,0	22,5	4,0	5,9
Sopronhorpács	0,0	23,0	9,7	8,6	Fülöpháza	0,0	22,0	8,5	7,3
Káld	0,0	23,4	11,1	9,3	Kecskemét	0,0	20,5	9,9	9,1
Szentgotthárd	0,0	22,3	10,5	7,2	Kelebia	0,0	20,9	5,4	6,8
Szombathely	0,0	23,4	10,4	8,3	Kiskunhalas	0,0	20,9	8,0	6,8
Vasvár	0,0	23,0	11,4	9,3	Kiskunmajsa	0,0	21,5	7,2	7,8
Iklódbördöce	0,0	23,6	6,9	8,5	Tass	-	-	-	-
Keszthely	0,0	22,8	8,4	8,1	Szécsény	0,0	21,1	6,9	11,6
Nagykanizsa	0,0	22,5	5,2	8,6	Zabar	0,0	20,1	4,7	10,2
Sármellék	0,0	22,3	8,5	8,9	Eger	0,0	21,4	7,0	9,1
Nagykutas	0,0	22,8	11,4	8,4	Kékestető	0,0	13,4	6,1	19,0
Kab-hegy	0,0	19,2	10,7	16,8	Kompolt	0,0	20,8	9,2	10,3
Pápa	0,0	22,7	11,0	12,3	Poroszló	0,0	21,1	11,2	9,6
Sümege	0,0	23,0	10,7	9,3	Jászapáti	0,0	21,6	10,5	6,8
Szentkirályszabadja	0,0	20,9	12,2	15,7	Kunmadaras	0,0	20,5	9,6	9,7
Tés	0,0	19,7	11,1	11,5	Szolnok	0,0	20,6	10,9	8,5
Csurgó	0,0	21,9	6,3	8,8	Túrkeve	0,0	21,9	8,0	8,3
Fonyód	0,0	22,5	10,2	11,2	Pitvaros	0,0	21,3	5,6	6,0
Homokszentgyörgy	0,0	21,1	5,7	7,5	Szeged	0,0	20,8	6,5	8,1
Kaposvár	0,0	22,5	6,7	6,8	Szentes	0,0	20,6	7,0	8,2
Nemeskisfalud	0,0	22,1	8,0	11,0	Hidasnémeti	0,0	20,0	9,1	9,2
Siófok	0,0	19,0	10,5	11,4	Jósuaő	0,0	19,9	8,7	9,1
Tata	0,1	22,7	8,5	9,8	Miskolc	0,0	22,9	10,1	8,5
Tát	0,8	23,3	8,5	13,2	Sátoraljaújhely	0,0	20,5	9,0	8,4
Vérteskethely	0,0	22,9	11,3	14,3	Tarcal	0,0	20,5	9,7	8,5
Agárd	0,1	22,2	10,3	12,0	Csenger	0,0	20,8	8,5	11,0
Felcsút	0,0	21,8	10,0	11,4	Milota	0,0	20,9	8,9	11,4
Martonvásár	0,0	21,7	8,7	7,8	Napkor	0,0	20,7	11,0	12,0
Sárbogárd	0,0	21,9	8,7	11,2	Nyírlugos	0,0	21,1	9,4	8,5
Székesfehérvár	0,0	22,1	9,5	10,3	Újfehértó	0,0	20,1	10,8	11,2
Bátaapáti	0,0	21,2	5,3	5,7	Vásárosnamény	0,0	21,0	8,8	9,6
Iregszemcse	0,0	22,1	8,8	10,1	Záhony	0,0	20,9	9,2	7,5
Paks	0,0	21,7	7,0	7,1	Bagamér	0,0	19,4	8,8	13,2
Tevel	0,0	21,0	10,9	7,3	Debrecen	0,0	20,2	7,8	9,1
Pécs Árpádtető	0,0	19,7	10,7	-	Folyás	0,0	20,2	10,6	9,7
Pécs Pogány	0,0	20,5	8,0	8,1	Körösszakál	0,0	21,3	8,1	8,1
Sellye	0,0	22,6	4,1	5,9	Szerep	0,0	20,6	7,2	8,2
Aszód	0,0	22,7	9,6	11,3	Békéscsaba	0,0	20,1	6,7	7,3
Bp, János-hegy	0,0	20,3	10,3	20,8	Körösladány	0,0	21,3	7,7	7,7
Bp, Lőrinc	0,1	21,4	10,9	9,4	Lókősháza	0,0	20,6	7,5	6,9
Bp, Újpest	0,0	23,0	11,0	10,8	Orosháza	0,0	20,7	6,8	8,1
Kakucs	0,0	20,7	8,4	8,0	Szarvas	0,0	21,5	9,3	9,6