

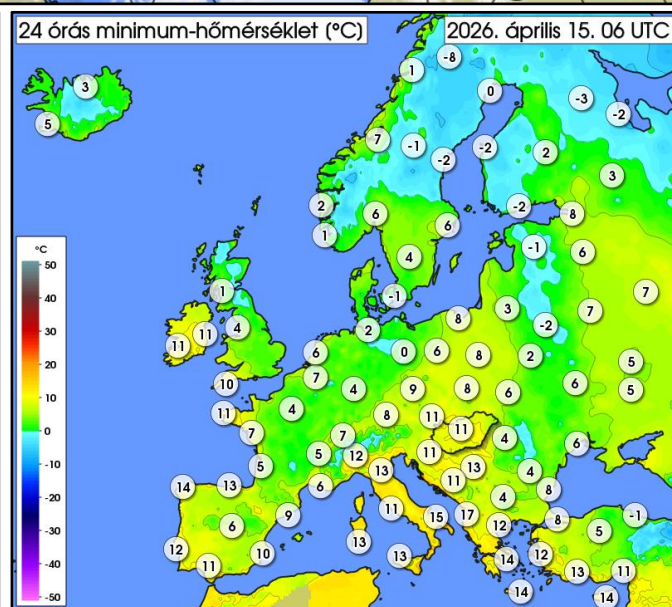
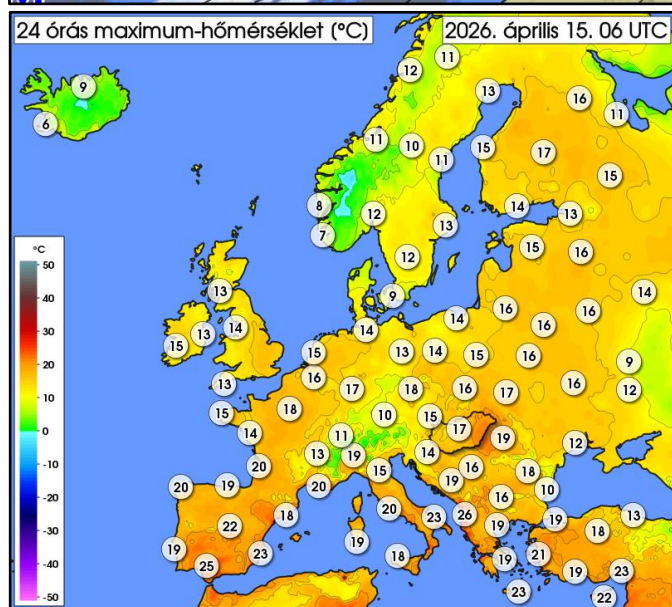
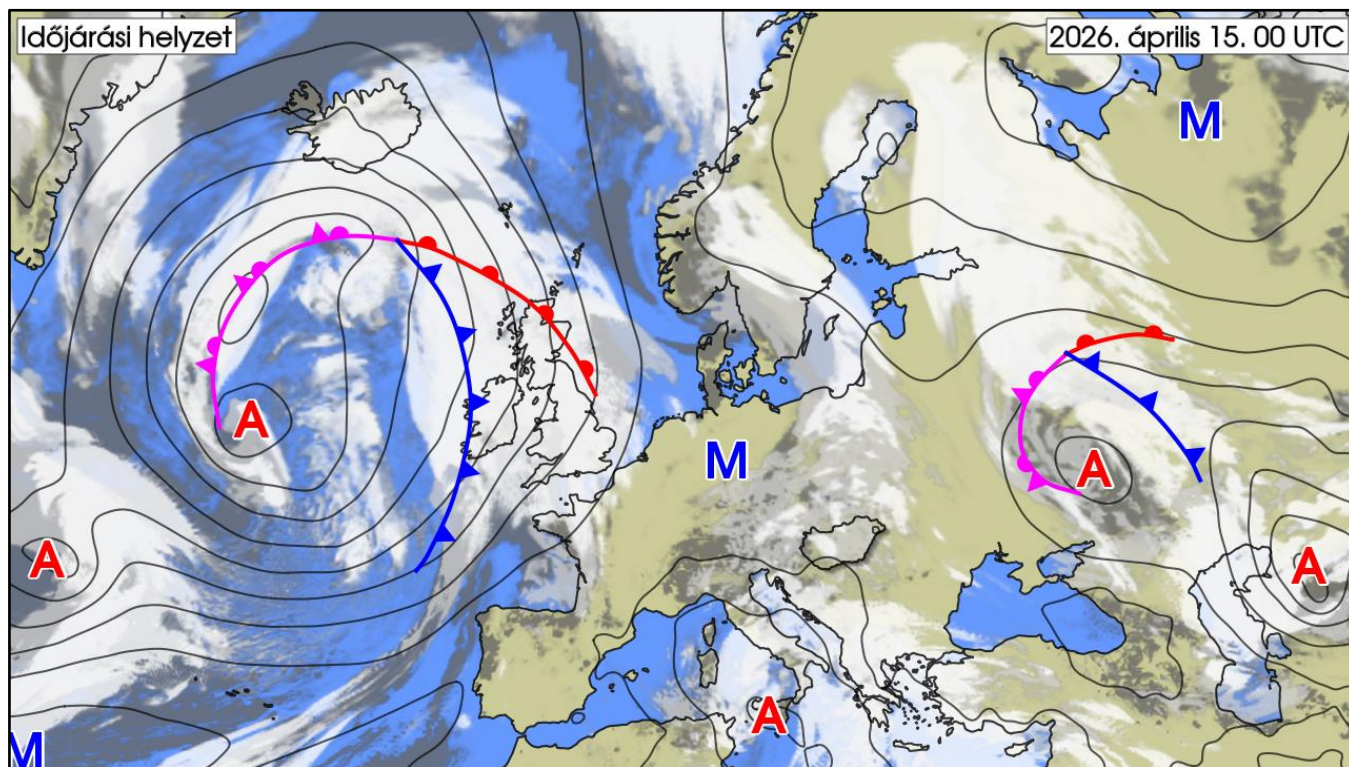
# IDŐJÁRÁSI NAPIJELENTÉS

139. évfolyam 105. szám

Budapest

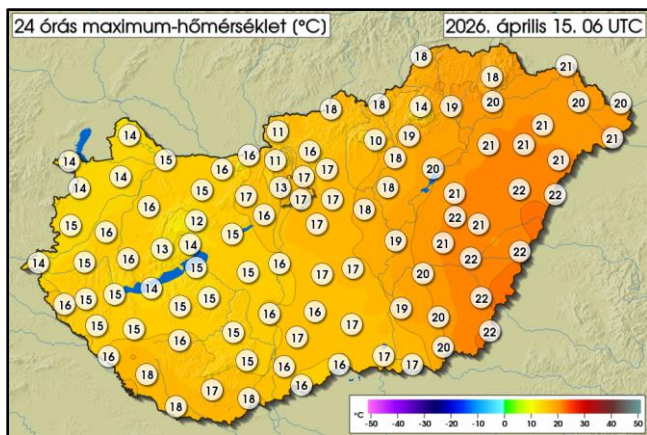
2026. április 15. szerda

## AZ IDŐJÁRÁSI HELYZET EURÓPÁBAN

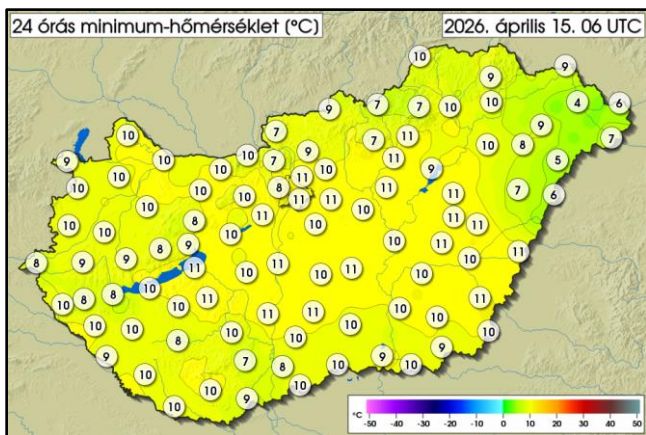


Délnyugat felől anticiklon húzódik a Pireneusi-félszigeten át Németország irányába, illetve Európa északkeleti részén is magasnyomás alakítja az időjárást. Így ezeken a helyeken többnyire napos, száraz az idő. Azonban amíg Délnyugat-Európában több helyen 20, 25 fok közé melegszik fel a levegő, Oroszország európai részének északi felén 10 fok alatt marad a hőmérséklet, sőt a legészakibb részeken a 0 fokot sem éri el. Ezzel szemben az Atlanti-óceán felett markáns ciklon örvénylik, amelynek frontális felhőzete és csapadékja Izlandot és a Brit-szigeteket éri el. Ugyancsak ciklon található a Fekete-tengertől északra, ami a Kelet-európai-síkság nagy részén okoz felhős, sok helyen esős időt. Dél-Skandináviától Lengyelországon és Közép-Európán át a Földközi-tenger középső részéig egy szétcsúszó frontrendszer miatt szintén felhős az idő, Olaszország térségében nagy számban alakulnak ki zivatarok, amelyek még az éjszaka folyamán is megmaradnak. E térség keleti oldalán meleg légtömeg áramlik, ami miatt a Balkán-félsziget nyugati részén 23, 28, ettől kissé északra és keletre 13, 21 fok között alakul a csúcshőmérséklet. Csütörtök estig a Kárpát-medence fölé eleinte nedves, majd szárazabb légtömegek érkeznek, a felhős időszakok mellett egyre több napsütésre van kilátás.

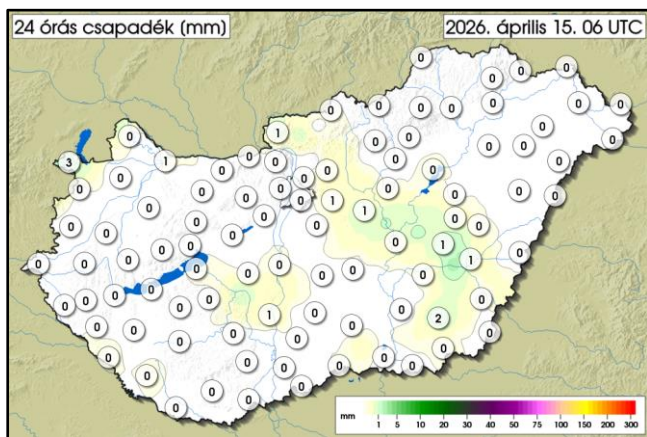
## MAGYARORSZÁG IDŐJÁRÁSA



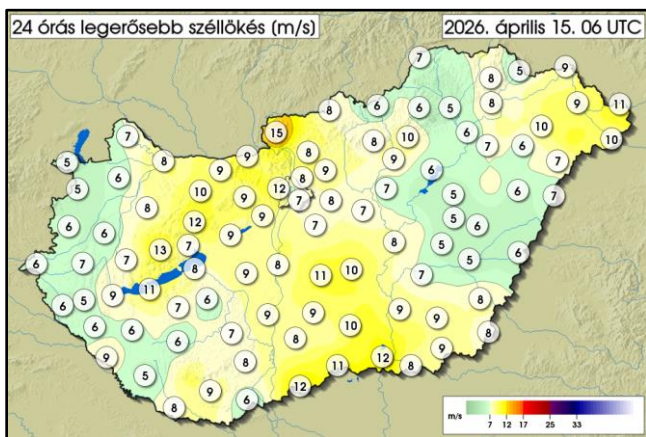
	MIN	MAX
04. 14. 06 UTC-től	<b>10,4 °C</b>	<b>23,1 °C</b>
04. 15. 06 UTC-ig	Kékestető	Sarkad Malomfok
REKORD	<b>-2,7 °C</b>	<b>31,2 °C</b>
04. 14.	Kékestető 1986	Baja 2024



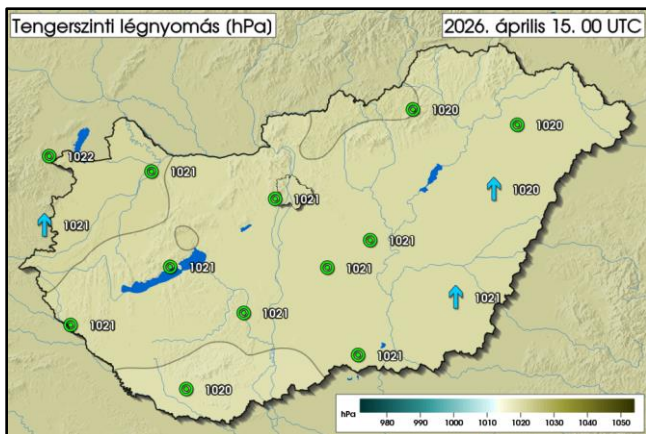
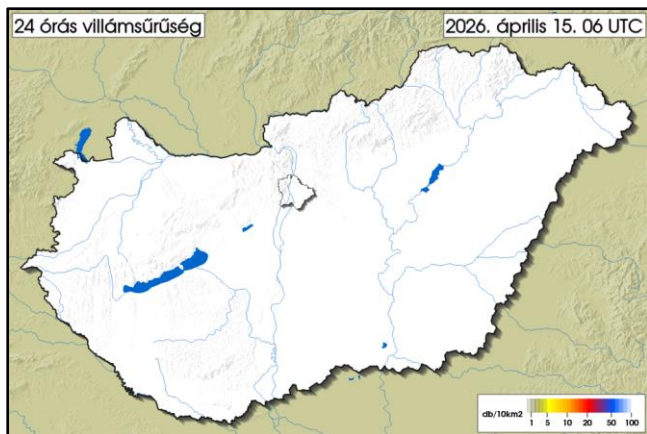
	MIN	MAX
04. 14. 06 UTC-től	<b>4,3 °C</b>	<b>12,3 °C</b>
04. 15. 06 UTC-ig	Nyírtass	Budapest Lágymányos
REKORD	<b>-8,1 °C</b>	<b>15,9 °C</b>
04. 14.	Karcag 1997	Boda 2024



	MAX
04. 14. 06 UTC-től	<b>2,8 mm</b>
04. 15. 06 UTC-ig	Gyomaendrőd Gyoma
REKORD	<b>61,3 mm</b>
04. 14.	Felsőszőlőnk 1934



	MAX
04. 14. 06 UTC-től	<b>14,9 m/s</b>
04. 15. 06 UTC-ig	Nagy-Hideg-hegy
REKORD	<b>30,0 m/s</b>
04. 14.	Kab-hegy 2014

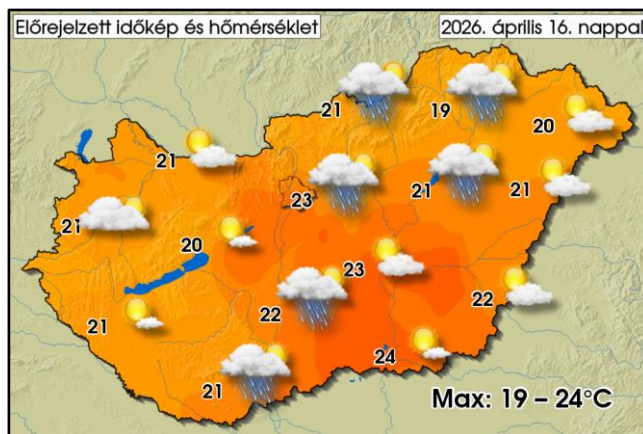
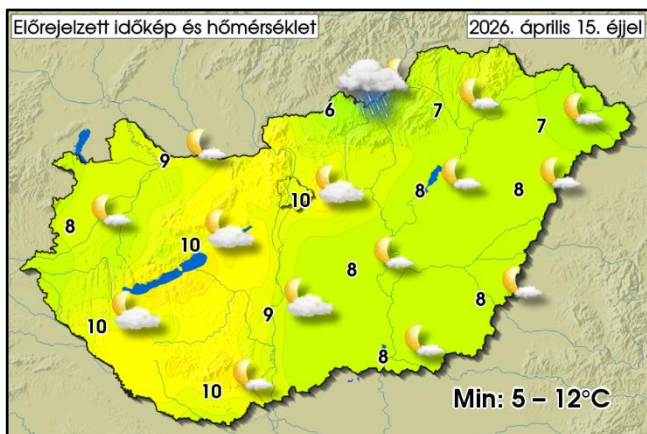


## AZ ELŐZŐ NAP IDŐJÁRÁSÁRÓL RÖVIDEN:

Kedden általában erősen felhős vagy borult időben volt részünk néhol kisebb záporosóval, a keleti tájakon azonban vékonyabb, szakadozottabb volt a felhőzet, arrafelé több órára kisütött a nap. A maximum-hőmérséklet általában 14 és 18 fok között alakult, de a naposabb keleti részeken ennél jóval melegebb volt, néhol 22, 23 fokot is mértek. Éjszaka folytatódott a többnyire erősen felhős idő, és elsősorban az ország középső harmadában fordult elő elsősorban zápor. Hajnalra általában 4 és 12 fok közé hűlt le a levegő. Az elmúlt 24 órában lehullott csapadék összege mérőállomásainkon csapadékyom és 3 mm között változott.

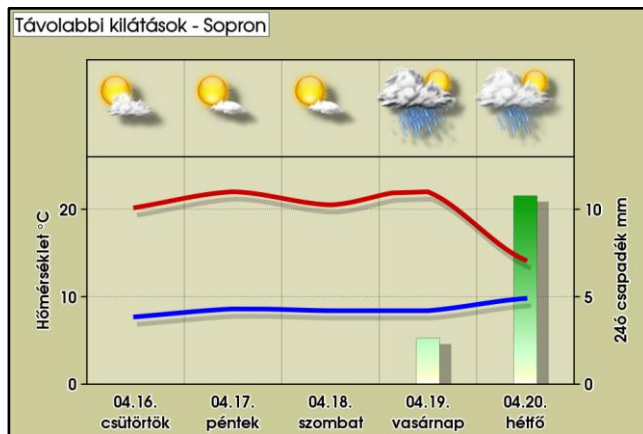
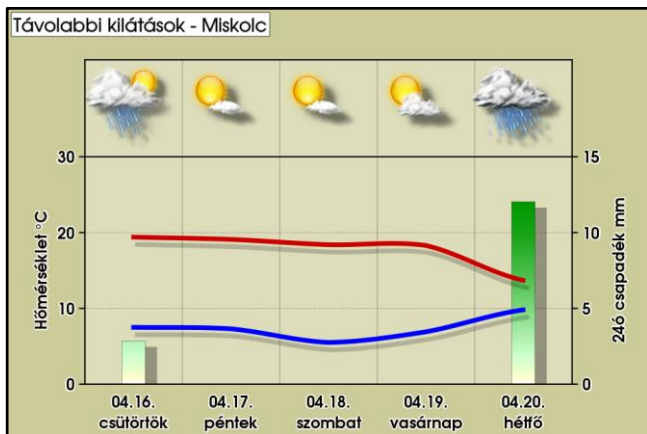
## VÁRHATÓ IDŐJÁRÁS AZ ORSZÁG TERÜLETÉN MÁSNAP ESTIG:

Egyre nagyobb területen szakadozik, vékonyodik a felhőzet, késő délután és éjjel változóan felhős idő várható többnyire gyengén vagy közepesen felhős éggel. Csütörtökön a felhőzet gomolyosodik, illetve gomolyfelhők képződnek, emellett többórás napsütés várható. Néhol kisebb zápor előfordulhat. Mérsékelt marad a légmozgás, csak csütörtök napközben élénkülhet meg időnként az északi, északnyugati szél.



## TÁVOLABBI KILÁTÁSOK:

Pénteken és szombaton a gomoly- és fátyolfelhők mellett sok napsütés várható, és csapadék is csak elvétve lehet. Vasárnap nyugat felől egyre több felhő érkezik, és hétfőre virradó éjszaka sok helyen ered el az eső. Éjszakánként általában 4, 9 fok valószínű, a csúcserték pedig eleinte zömmel 20 fok körül alakul, majd hétfőre visszaesik a hőmérséklet.



AZ ELMÚLT 24 ÓRA ADATAI (2026.04.15. 06UTC-ig)

Állomás	Csapadék [mm]	Max. hőm. [°C]	Min. hőm. [°C]	Max. szélsebesség [m/s]	Állomás	Csapadék [mm]	Max. hőm. [°C]	Min. hőm. [°C]	Max. szélsebesség [m/s]
Jobaháza	0,0	14,2	9,9	6,3	Penc	-	15,8	9,2	8,2
Győr	0,5	14,9	9,7	8,1	Sülysáp	0,5	16,7	10,9	8,0
Mosonmagyaróvár	0,0	13,8	9,9	7,0	Tápiószéle	0,8	18,3	10,4	7,3
Pér	0,0	15,1	9,7	8,5	Tésa	0,6	17,3	9,9	11,2
Sopron	2,5	13,9	8,8	5,3	Baja	0,0	16,2	8,2	-
Sopronhorpács	0,0	14,1	9,6	5,1	Fülöpháza	0,0	16,9	10,2	10,9
Káld	0,0	15,9	9,8	5,6	Kecskemét	0,0	17,3	11,0	10,0
Szentgotthárd	0,0	14,4	8,4	6,1	Kelebia	0,1	15,7	9,5	11,4
Szombathely	0,0	14,5	9,8	6,3	Kiskunhalas	0,0	16,1	9,8	8,2
Vasvár	0,0	14,9	9,1	5,9	Kiskunmajsa	0,0	17,1	9,8	10,2
Iklódbördőce	0,0	16,4	9,8	5,9	Tass	0,2	15,9	10,1	9,5
Keszthely	0,0	15,0	8,3	7,4	Szécsény	0,2	18,0	8,9	7,7
Nagykanizsa	0,0	15,4	10,2	6,4	Zabar	0,0	17,7	7,0	5,6
Sármellék	0,0	14,9	8,1	9,2	Eger	0,0	18,6	11,0	9,7
Nagykutas	0,0	15,2	9,3	6,7	Kékestető	0,0	10,4	7,0	7,7
Kab-hegy	0,0	12,5	7,5	12,6	Kompolt	0,0	18,4	10,7	8,5
Pápa	0,0	15,6	10,0	7,6	Poroszló	0,4	19,9	8,8	5,7
Sümege	0,0	16,4	8,9	7,2	Jászapáti	0,0	17,8	10,7	6,5
Szentkirályszabadja	0,0	14,2	9,4	7,0	Kunmadaras	0,0	20,9	10,6	5,3
Tés	0,0	12,0	8,2	11,7	Szolnok	0,1	18,9	10,4	8,1
Csurgó	0,3	16,0	9,0	8,5	Túrkeve	1,4	21,3	11,0	5,0
Fonyód	0,0	14,3	10,4	11,0	Pitvaros	0,2	20,3	8,7	8,5
Homokszentgyörgy	0,3	17,6	9,6	5,0	Szeged	0,0	16,5	9,3	11,6
Kaposvár	0,0	16,3	8,1	6,4	Szentes	0,0	18,5	10,4	8,7
Nemeskisfalud	0,0	15,2	9,5	6,4	Hidasnémeti	0,0	19,7	10,0	8,2
Siófok	0,2	14,8	10,8	8,1	Jósuaő	0,0	18,1	9,8	6,7
Tata	0,0	15,6	10,0	8,6	Miskolc	0,0	19,2	10,0	4,8
Tát	0,0	16,4	9,5	9,2	Sátoraljaújhely	0,0	-	-	4,7
Vérteskethely	0,1	15,2	10,1	10,2	Tarcal	0,0	20,1	9,8	8,4
Agárd	0,0	15,9	10,4	8,2	Csenger	0,0	20,9	7,0	9,5
Felcsút	0,0	16,5	9,9	9,4	Milota	0,0	20,4	5,8	11,0
Martonvásár	0,0	16,4	10,6	9,3	Napkor	0,0	21,0	9,0	9,8
Sárbogárd	0,0	15,2	10,1	8,8	Nyírlugos	0,0	21,4	5,0	7,4
Székesfehérvár	0,0	15,2	10,3	8,6	Újfehértó	0,0	21,4	8,3	6,2
Bátaapáti	0,0	15,4	7,2	7,8	Vásárosnamény	0,0	20,3	4,4	9,0
Iregszemcse	0,0	14,9	10,7	6,0	Záhony	0,0	20,5	8,6	8,9
Paks	0,5	16,3	10,9	9,2	Bagamér	0,0	21,7	5,5	6,8
Tevel	0,0	15,4	9,7	7,3	Debrecen	0,0	21,9	6,8	5,5
Pécs Árpádtető	0,0	14,8	9,1	-	Folyás	0,0	20,8	9,8	7,0
Pécs Pogány	0,0	17,4	10,2	9,1	Körösszakál	0,0	22,1	10,8	5,5
Sellye	0,0	17,6	9,6	7,7	Szerep	0,1	21,1	11,1	5,5
Aszód	0,4	17,0	9,8	8,8	Békéscsaba	0,0	21,8	11,3	8,2
Bp, János-hegy	0,0	13,2	7,9	12,2	Körösladány	0,6	21,8	10,3	5,2
Bp, Lőrinc	0,1	17,4	11,2	7,1	Lókösháza	0,0	22,0	10,4	7,5
Bp, Újpest	0,0	17,3	10,9	8,2	Orosháza	1,7	20,4	10,1	8,9
Kakucs	0,0	17,0	10,4	7,4	Szarvas	0,1	20,2	10,1	6,8