

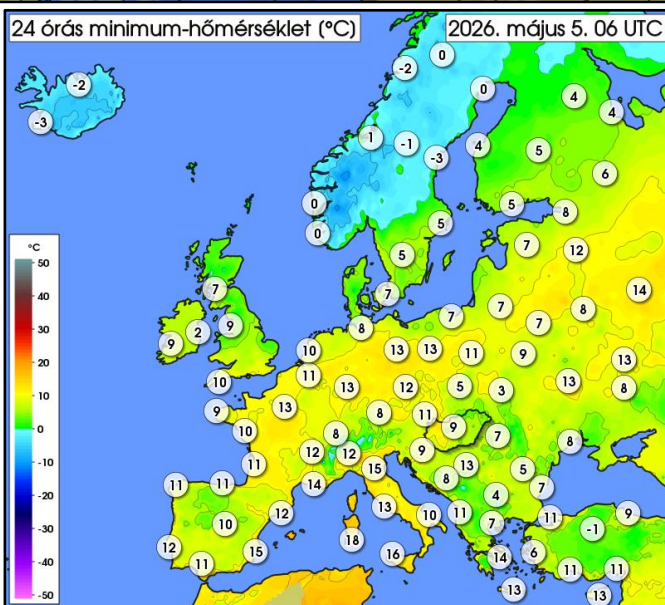
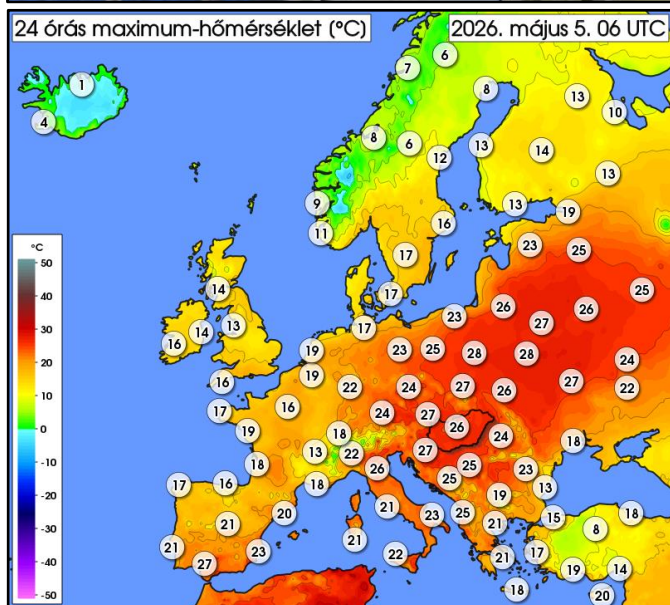
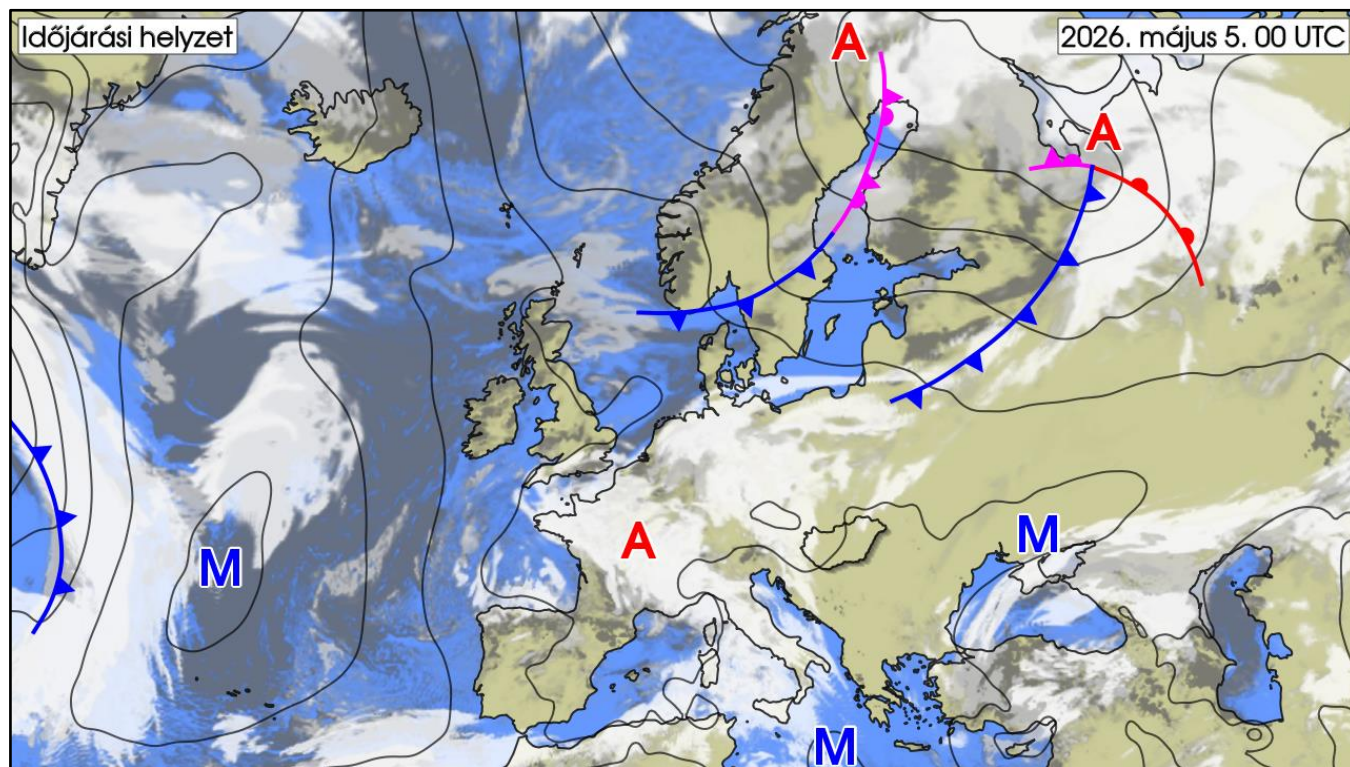
IDŐJÁRÁSI NAPIJELENTÉS

139. évfolyam 125. szám

Budapest

2026. május 5. kedd

AZ IDŐJÁRÁSI HELYZET EURÓPÁBAN

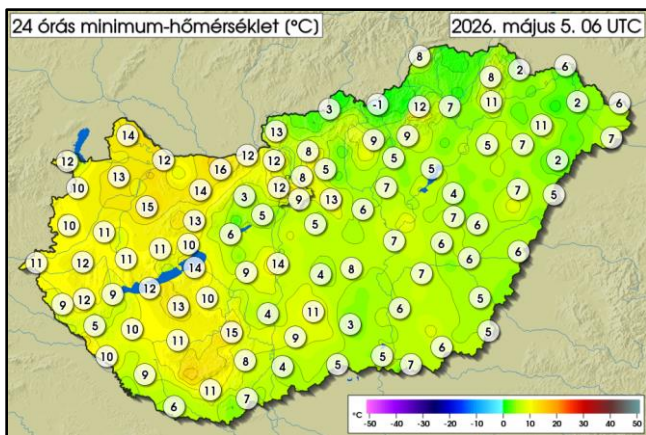


Kontinenstünk északnyugati felén változékonyabb az idő az ott található ciklonok miatt. A nedvesebb, labilisabb levegőben záporok, helyenként zivatarok is kialakulnak - mind az Észak-Európában örvénylő ciklonok frontjai, mind Franciaország tágabb térségében lévő alacsony légnyomású képződmény területén. Utóbbi sokfelé kiadós mennyiségű csapadékot okozott az elmúlt 24 órában, Dél-Franciaországban 87 mm-t is regisztráltak. A ciklonok jóval melegebb léghullámokat szállítanak a kontinens középső és keleti részei fölé, a legmagasabb, 28 fok körül csúcserőteket Közép-Európában mérnek. Ezzel szemben a Skandináv-félszigetre ismét hideg levegő érkezett, ennek hatására ott újra előfordulnak éjszakai fagyok, és napközben is többfelé 10 fok alatt marad a maximum. A Kárpát-medencében folytatódik a nyári idő, és szerdától már nedvesebb levegő is érkezik fölénk, így holnap több felhőre és késő délutántól elszórtan csapadékra is számíthatunk.

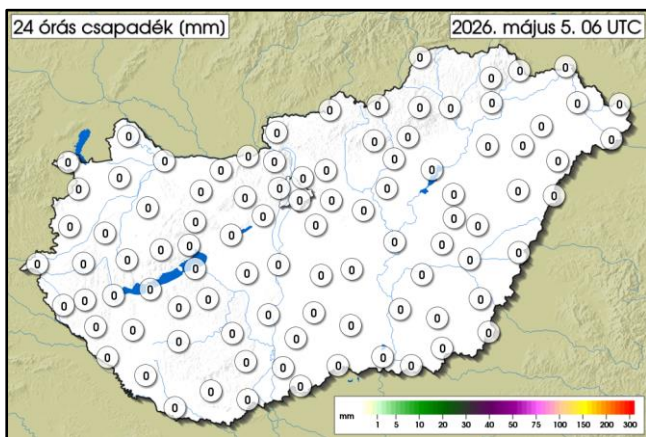
MAGYARORSZÁG IDŐJÁRÁSA



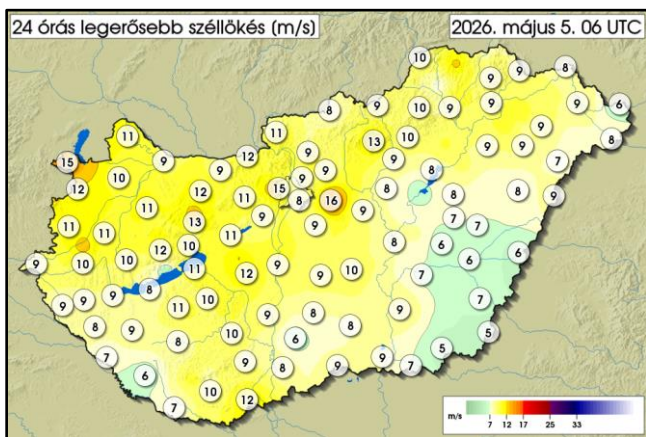
	MIN	MAX
05. 04. 06 UTC-től	17,5 °C	28,9 °C
05. 05. 06 UTC-ig	Kékestető	Budakalász
REKORD	3,6 °C	32,3 °C
05. 04.	Dobogókő 1941	Edelény 2018



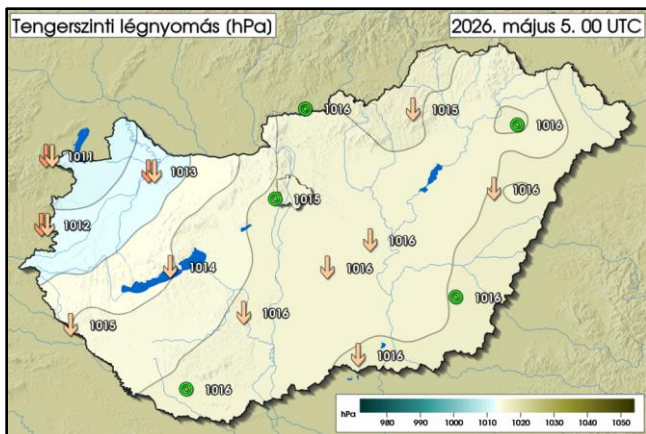
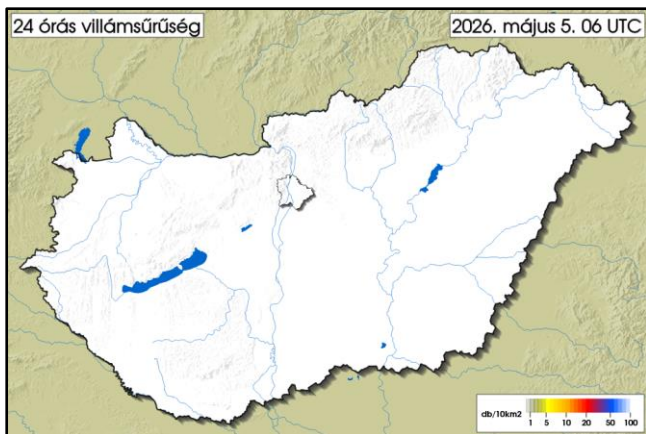
	MIN	MAX
05. 04. 06 UTC-től	-0,8 °C	16,0 °C
05. 05. 06 UTC-ig	Zabar	Győr Egyetem
REKORD	-3,5 °C	19,6 °C
05. 04.	Zabar 2021	Pécs 2018



	MAX
05. 04. 06 UTC-től	0,0 mm
05. 05. 06 UTC-ig	nem mértünk
REKORD	70,1 mm
05. 04.	Szentlászló 1998



	MAX
05. 04. 06 UTC-től	15,7 m/s
05. 05. 06 UTC-ig	Sülysáp Sűrűpuszta
REKORD	34,8 m/s
05. 04.	Kab-hegy 2014

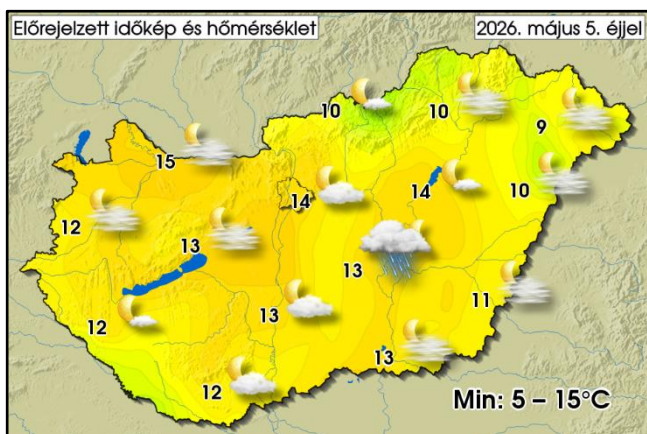


AZ ELŐZŐ NAP IDŐJÁRÁSÁRÓL RÖVIDEN:

Hétfőn a napsütést csak a Dunántúlon szűrte kevés fátyolfelhő. A déli szél többfelé megélénkült, elsősorban Sopron környékén olykor meg is erősödött. A hőmérséklet csúcserkébe 24 és 29 fok között alakult. Éjszaka a Tiszántúlon felhőtlen maradt az ég, míg máshova nyugat felől jellemzően kevés fátyolfelhő érkezett. Hajnalra általában 2 és 13 fok közé hűlt le a levegő, az Észak-Dunántúlon azonban ennél magasabb értéket mértek, míg az Északi-középhegység völgyeiben és a Nyírségben hidegebb volt, Zabarban fagyott is. Az elmúlt 24 órában sehol sem hullott csapadék.

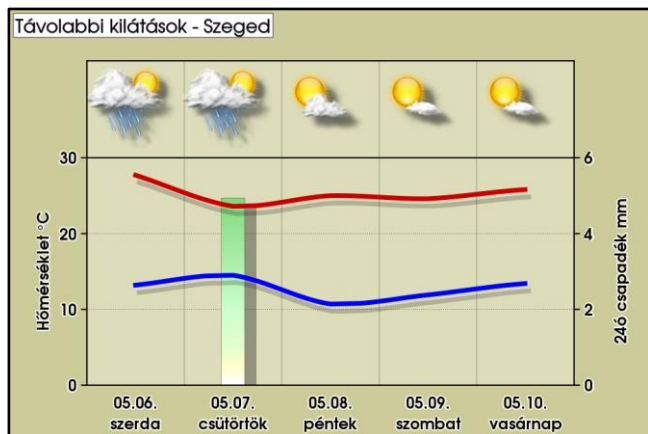
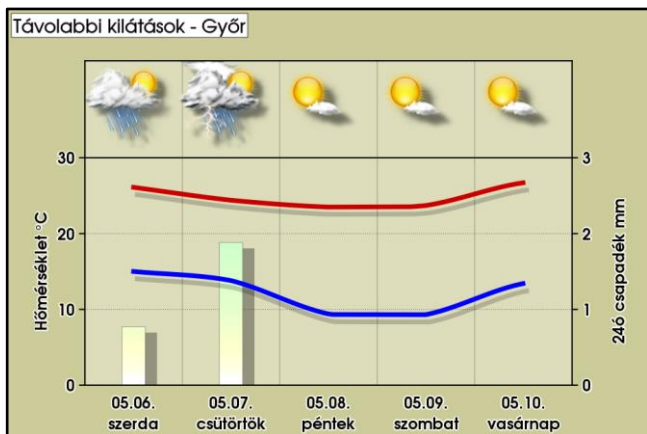
VÁRHATÓ IDŐJÁRÁS AZ ORSZÁG TERÜLETÉN MÁSNAP ESTIG:

Ma többnyire napos idő várható időnként több fátyolfelhővel, majd éjjel a kelet felé vonuló felhőzet átmenetileg meg is vastagodhat, melyből egy-egy helyen kisebb eső, záporosó nem kizárt. Szerdán eleinte napos, fátyolfelhős időre számíthatunk, majd délutántól délnyugat felől egyre több gomoly képződhet. Főként késő délutántól jellemzően kisebb záporok is előfordulhatnak, emellett növekszik a zivatarhajlam is. A délies szél ma és holnap is sokfelé megélénkül, amit ma főként az Északnyugat-Dunántúlon, míg szerdán hazánk északnyugati felén erős lökések kísérhetnek. Ma az Alpoknál akár még viharos szellőkés is előfordulhat.



TÁVOLABBI KILÁTÁSOK:

A napsütés mellett gomolyfelhő-képződés várható, és csütörtökön több helyen, később néhol fordulhat elő zápor, zivatar. Kora nyárian meleg időre van kilátás, a sokévi átlagnál 2-3 fokkal magasabban alakul a hőmérséklet.



AZ ELMÚLT 24 ÓRA ADATAI (2026.05.05. 06UTC-ig)

Állomás	Csapadék [mm]	Max. hőm. [°C]	Min. hőm. [°C]	Max. szélsebesség [m/s]	Állomás	Csapadék [mm]	Max. hőm. [°C]	Min. hőm. [°C]	Max. szélsebesség [m/s]
Jobaháza	0,0	26,4	12,8	10,1	Penc	-	25,4	8,2	8,6
Győr	0,0	27,0	11,8	9,0	Sülysáp	0,0	26,3	12,5	15,7
Mosonmagyaróvár	0,0	26,8	14,3	11,2	Tápiószéle	0,0	27,0	5,7	8,9
Pér	0,0	26,4	8,9	10,3	Tésa	0,0	26,1	3,9	8,5
Sopron	0,0	27,3	11,7	15,0	Baja	0,0	27,0	4,3	8,4
Sopronhorpács	0,0	26,3	9,6	11,7	Fülöpháza	0,0	27,3	3,6	9,4
Káld	0,0	26,7	11,1	10,7	Kecskemét	0,0	26,4	7,8	9,7
Szentgotthárd	0,0	25,2	10,7	8,7	Kelebia	0,0	27,2	4,9	9,0
Szombathely	0,0	25,7	9,5	11,0	Kiskunhalas	0,0	26,7	8,7	7,3
Vasvár	0,0	25,7	10,9	12,7	Kiskunmajsa	0,0	27,5	3,4	7,9
Iklódbördöce	0,0	26,4	8,8	8,6	Tass	0,0	26,8	5,6	11,2
Keszthely	0,0	26,8	9,1	9,2	Szécsény	0,0	26,8	2,6	7,9
Nagykanizsa	0,0	26,6	4,7	8,2	Zabar	0,0	25,8	-0,8	9,2
Sármellék	0,0	25,7	8,7	9,0	Eger	0,0	25,7	8,8	9,5
Nagykutas	0,0	25,0	12,1	9,7	Kékestető	0,0	17,5	9,4	12,9
Kab-hegy	0,0	23,4	10,6	11,9	Kompolt	0,0	26,4	5,3	8,8
Pápa	0,0	26,1	14,8	10,6	Poroszló	0,0	26,2	4,6	8,1
Sümegeg	0,0	26,6	10,6	10,1	Jászapáti	0,0	26,7	6,5	7,8
Szentkirályszabadja	0,0	25,0	9,5	10,3	Kunmadaras	0,0	26,3	4,0	7,9
Tés	0,0	22,5	12,9	13,2	Szolnok	0,0	26,0	6,7	7,9
Csurgó	0,0	25,3	10,3	7,3	Túrkeve	0,0	26,5	5,5	6,2
Fonyód	0,0	27,2	12,4	7,7	Pitvaros	0,0	26,8	6,4	5,4
Homokszentgyörgy	0,0	25,9	8,6	6,2	Szeged	0,0	26,1	4,6	8,7
Kaposvár	0,0	26,4	10,6	8,4	Szentes	0,0	25,6	5,5	9,2
Nemeskisfalud	0,0	26,0	10,4	9,2	Hidasnémeti	0,0	25,9	2,6	8,8
Siófok	0,0	27,3	13,8	11,1	Jósuaő	0,0	24,4	7,5	9,5
Tata	0,0	26,5	15,7	9,1	Miskolc	0,0	27,0	7,2	8,8
Tát	0,0	27,0	11,7	11,7	Sátoraljaújhely	0,0	26,1	2,1	8,6
Vérteskethely	0,0	25,4	13,8	11,9	Tarcal	0,0	25,6	11,4	9,3
Agárd	0,0	26,9	8,3	8,8	Csenger	0,0	26,4	7,1	8,0
Felcsút	0,0	26,6	3,2	10,7	Milota	0,0	26,1	6,3	6,0
Martonvásár	0,0	27,0	4,8	9,3	Napkor	0,0	26,6	11,1	9,4
Sárbogárd	0,0	27,0	9,3	11,6	Nyírlugos	0,0	27,2	2,3	7,3
Székesfehérvár	0,0	27,2	6,1	10,5	Újfehértó	0,0	26,1	6,5	9,2
Bátaapáti	0,0	25,5	7,7	8,8	Vásárosnamény	0,0	27,1	2,3	9,2
Iregszemcse	0,0	26,6	9,6	9,9	Záhony	0,0	27,0	6,0	7,9
Paks	0,0	26,7	4,1	9,4	Bagamér	0,0	26,2	5,1	9,1
Tevel	0,0	25,8	14,5	10,0	Debrecen	0,0	25,9	6,6	7,5
Pécs Árpádtető	0,0	23,6	13,0	-	Folyás	0,0	25,6	5,4	8,9
Pécs Pogány	0,0	24,9	10,6	10,1	Körösszakál	0,0	26,7	5,9	5,6
Sellye	0,0	27,5	5,5	7,0	Szerep	0,0	26,3	5,5	6,8
Aszód	0,0	28,3	5,3	8,9	Békéscsaba	0,0	26,0	4,8	6,6
Bp, János-hegy	0,0	23,8	12,2	14,8	Körösladány	0,0	26,8	6,4	5,9
Bp, Lőrinc	0,0	26,3	9,2	8,3	Lókősháza	0,0	26,3	5,2	5,1
Bp, Újpest	0,0	27,5	7,6	8,8	Orosháza	0,0	-	-	-
Kakucs	0,0	26,4	5,2	8,6	Szarvas	0,0	27,0	7,4	6,8