

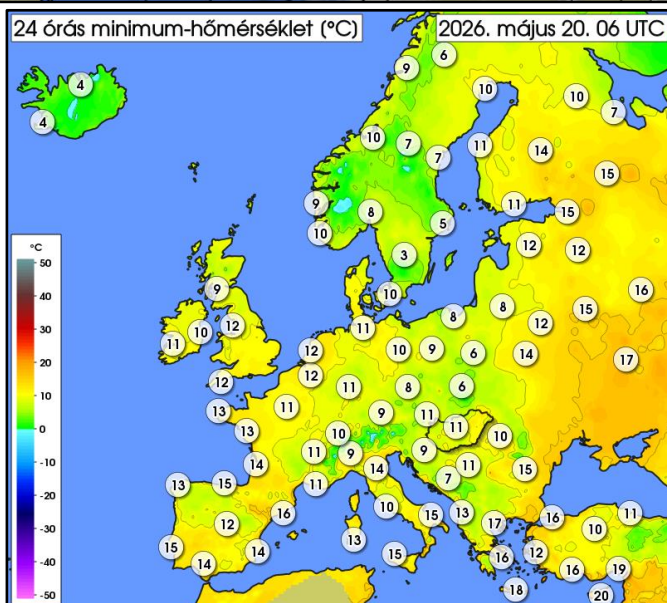
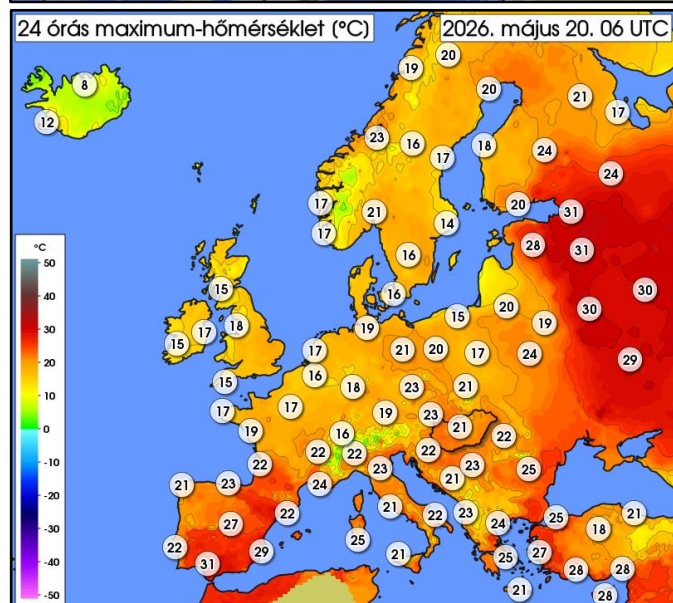
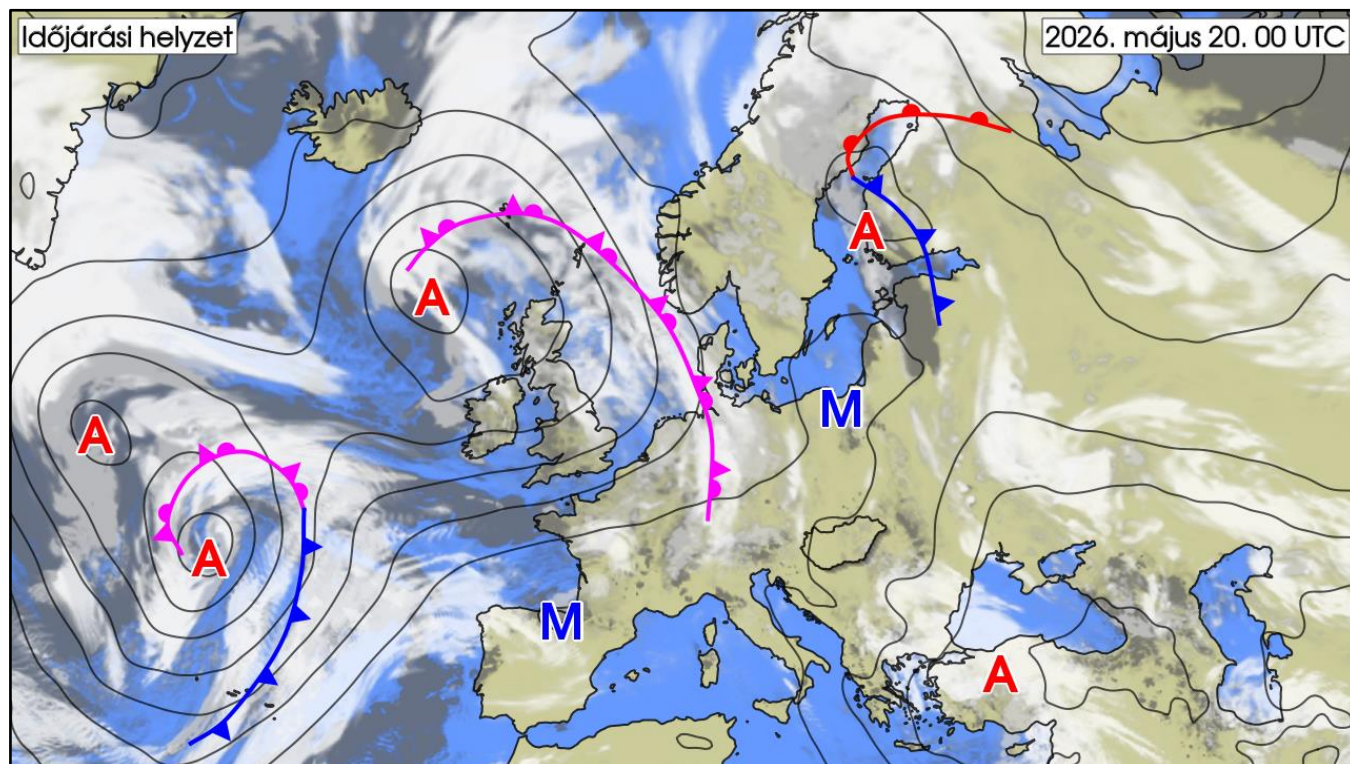
IDŐJÁRÁSI NAPIJELENTÉS

139. évfolyam 140. szám

Budapest

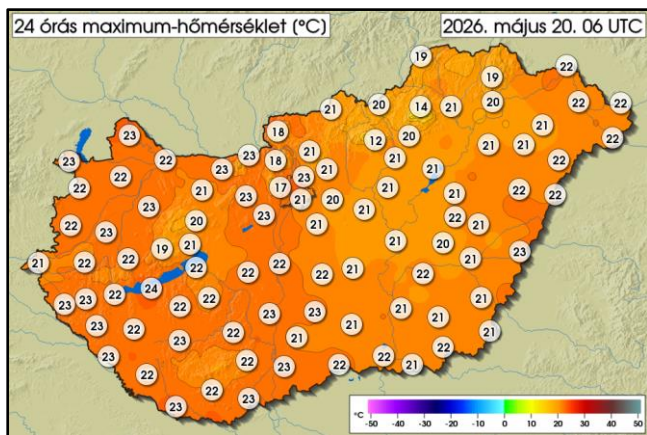
2026. május 20. szerda

AZ IDŐJÁRÁSI HELYZET EURÓPÁBAN

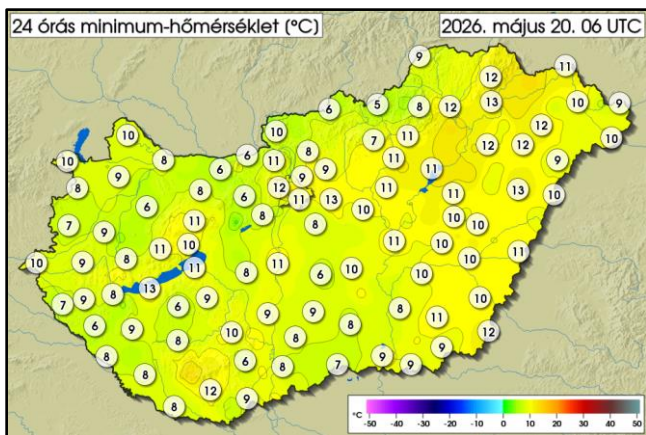


Ciklonok frontjai mentén felhős az idő Németország, illetve Finnország, a Baltikum és Északnyugat-Oroszország területén, valamint alacsony nyomás található a Fekete-tengertől délre is, mely a Balkánon okoz erőteljes felhőképződést. Ezekben a légörvényekben az eső mellett záporok, zivatarok is kialakulnak, lokálisan jelentős mennyiségű csapadékot is okozva. Európa többi részén anticiklonok alakítják az időjárást, ezeken a területeken jellemzően napos, száraz az idő. A legmelegebb az Ibériai-félsziget déli és nyugati tájain, illetve a Kelet-európai-síkságon van, ahol 30 fok körül alakul a hőmérséklet csúcserőke, de a Földközi-tenger partvidékén is 20, 25 fok közötti maximum-hőmérséklet jellemző. Másutt általában 15, 20 fok közötti értékeket regisztrálnak. A Kárpát-medence időjárását a következő 36 órában egy tőlünk délnyugatra található anticiklon és délkeletre elhelyezkedő légörvény közös áramlási rendszere alakítja, ezért napos idő várható fátyol- és gomolyfelhőkkel, azonban helyenként záporok, akár zivatarok is kialakulhatnak.

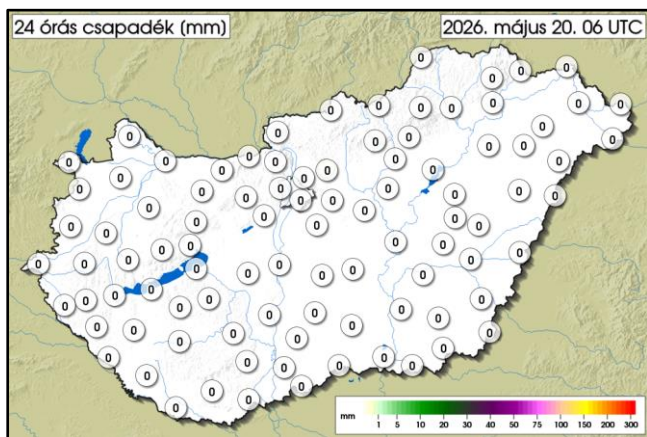
MAGYARORSZÁG IDŐJÁRÁSA



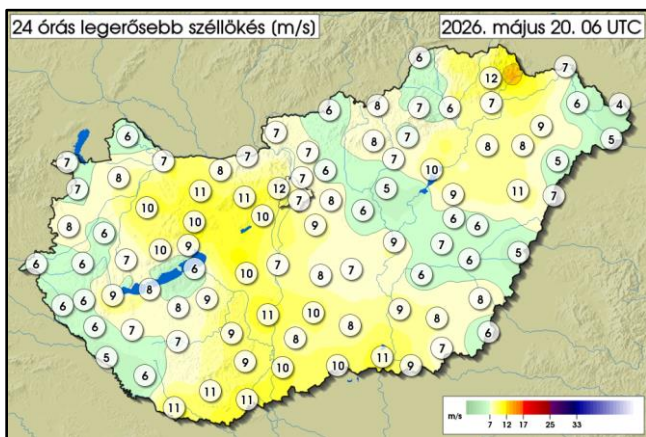
	MIN	MAX
05. 19. 06 UTC-től	11,8 °C	23,8 °C
05. 20. 06 UTC-ig	Kékestető	Fonyód
REKORD	4,6 °C	34,5 °C
05. 19.	Nagy-Hideg-hegy 2010	Kistelek 1996



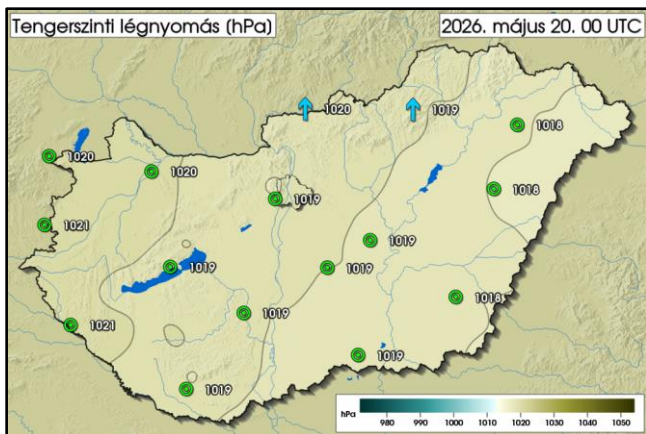
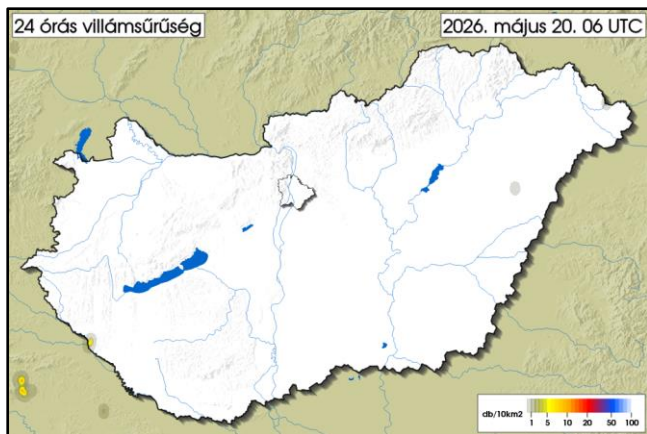
	MIN	MAX
05. 19. 06 UTC-től	3,6 °C	13,6 °C
05. 20. 06 UTC-ig	Pátka víztározó	Tiszafüred Tiszaörvény
REKORD	-1,2 °C	21,4 °C
05. 19.	Zabar 2022	Vámosmikola 1996



	MAX
05. 19. 06 UTC-től	0,2 mm
05. 20. 06 UTC-ig	Aszód
REKORD	75,3 mm
05. 19.	Zirc 1940



	MAX
05. 19. 06 UTC-től	13,5 m/s
05. 20. 06 UTC-ig	Sárospatak Malomkőgyár
REKORD	30,6 m/s
05. 19.	Debrecen 1972

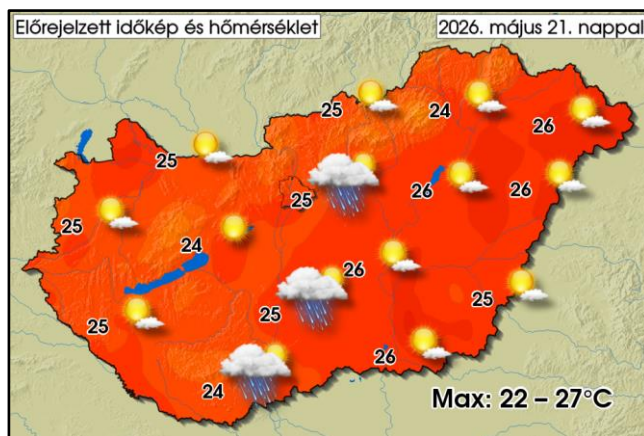
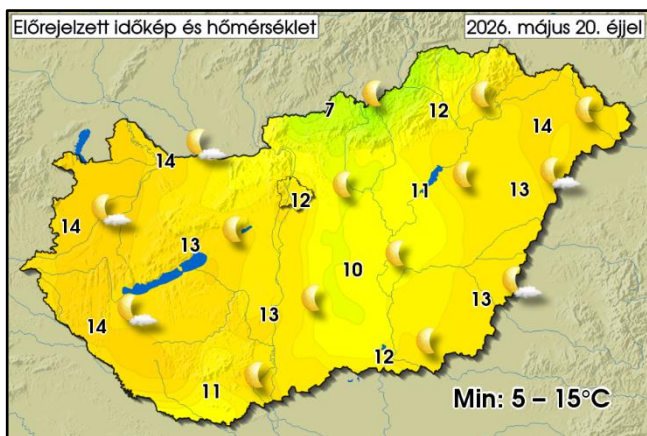


AZ ELŐZŐ NAP IDŐJÁRÁSÁRÓL RÖVIDEN:

Kedden reggel az ország északkeleti harmadában, illetve a délnyugati határ mentén felhős volt az ég. Ezt követően a nappali órákban az említett tájakon fokozatosan szakadozott, gomolyosodott a felhőzet. Másutt napos idő volt kevés fátyol- és gomolyfelhővel. Kisebb eső, zápor délnyugaton, illetve északkeleten fordult elő. A mérsékelt északi szelet helyenként élénk lökések kísérték. Éjszaka a nappal képződött gomolyok fokozatosan feloszlottak, reggelre csupán a Tisza vonala mentén maradt kevés felhő. Egy-egy helyen továbbra is élénk lökések kísérték az északnyugati szelet. Hajnalra általában 5 és 12 fok közé hűlt le a levegő. Az elmúlt 24 órában hullott csapadék mennyisége sehol sem érte el az 1 mm-t.

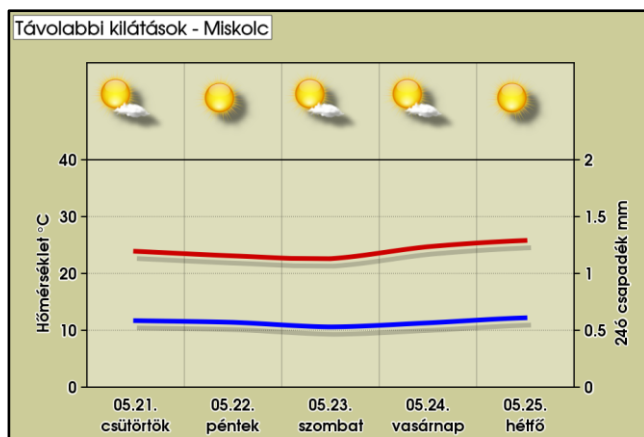
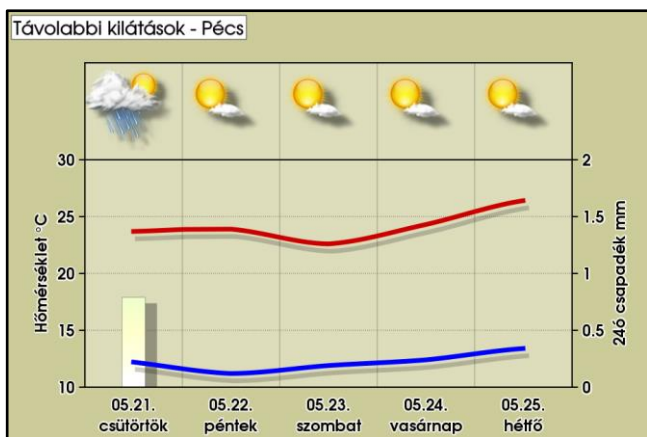
VÁRHATÓ IDŐJÁRÁS AZ ORSZÁG TERÜLETÉN MÁSNAP ESTIG:

Napos idő várható általában kevés fátyol- és gomolyfelhővel, utóbbiakból csütörtökön a középső országrészben több képződhet. Ma főként a nyugati, délnyugati határ közelében, holnap a Duna mentén helyenként zápor, kis eséllyel esetleg egy-egy zivatar is előfordulhat. Az északias szelet ma nagy területen élénk, csütörtök hajnaltól a Dunántúlon, napközben a keleti harmadban is olykor erős lökések kísérik.



TÁVOLABBI KILÁTÁSOK:

Nyugodt, napos, száraz idő valószínű, az északias szelet időnként erős lökések kísérhetik. Tovább erősödik a nappali felmelegedés.



AZ ELMÚLT 24 ÓRA ADATAI (2026.05.20. 06UTC-ig)

Állomás	Csapadék [mm]	Max. hőm. [°C]	Min. hőm. [°C]	Max. szélsebesség [m/s]	Állomás	Csapadék [mm]	Max. hőm. [°C]	Min. hőm. [°C]	Max. szélsebesség [m/s]
Jobaháza	0,0	22,4	9,4	8,0	Penc	-	21,1	8,1	7,2
Győr	0,0	22,3	8,4	6,9	Sülysáp	0,0	20,4	12,7	7,9
Mosonmagyaróvár	0,0	22,7	9,5	6,2	Tápiószéle	0,0	20,8	10,1	5,6
Pér	0,0	21,9	6,9	9,4	Tésa	0,0	23,3	4,8	7,9
Sopron	0,0	22,6	9,7	7,2	Baja	0,0	23,2	7,6	10,4
Sopronhorpács	0,0	22,3	8,4	6,8	Fülöpháza	0,0	21,8	6,2	7,7
Káld	0,0	23,4	9,2	6,0	Kecskemét	0,0	20,6	9,8	7,1
Szentgotthárd	0,0	21,1	9,5	6,3	Kelebia	0,0	22,4	6,6	9,8
Szombathely	0,0	22,4	6,9	7,6	Kiskunhalas	0,0	21,2	8,4	8,8
Vasvár	0,0	21,8	8,8	7,2	Kiskunmajsa	0,0	21,3	7,8	7,9
Iklódbördöce	0,0	22,5	6,6	5,6	Tass	0,0	22,0	10,4	8,9
Keszthely	0,0	23,1	9,1	6,3	Szécsény	0,0	20,9	5,8	6,1
Nagykanizsa	0,0	22,7	5,5	5,8	Zabar	0,0	19,7	5,3	8,0
Sármellék	0,0	22,3	8,4	9,3	Eger	0,0	19,9	10,6	6,5
Nagykutas	0,0	21,9	9,3	6,4	Kékestető	0,0	11,8	7,2	8,0
Kab-hegy	0,0	18,9	11,1	10,2	Kompolt	0,0	21,1	10,7	7,3
Pápa	0,0	22,7	6,1	10,0	Poroszló	0,0	20,9	11,4	10,1
Sümegeg	0,0	22,4	8,2	7,2	Jászapáti	0,0	20,6	10,5	5,0
Szentkirályszabadja	0,0	21,0	10,2	8,6	Kunmadaras	0,0	20,9	10,7	9,1
Tés	0,0	19,5	10,7	9,7	Szolnok	0,0	20,5	11,2	9,1
Csurgó	0,0	22,6	8,4	5,2	Túrkeve	0,0	20,2	9,8	7,1
Fonyód	0,0	23,8	12,7	8,4	Pitvaros	0,0	21,7	9,3	7,1
Homokszentgyörgy	0,0	21,8	7,9	5,6	Szeged	0,0	21,6	8,6	11,0
Kaposvár	0,0	23,0	7,8	6,9	Szentes	0,0	20,7	8,1	8,5
Nemeskisfalud	0,0	22,0	9,1	7,3	Hidasnémeti	0,0	20,1	10,0	8,3
Siófok	0,0	21,8	11,3	6,2	Jósuaő	0,0	19,4	8,9	6,0
Tata	0,0	23,2	5,6	8,4	Miskolc	0,0	20,9	11,5	6,1
Tát	0,0	23,0	6,2	6,5	Sátoraljaújhely	0,0	-	-	-
Vérteskethely	0,0	21,2	8,4	10,8	Tarcal	0,0	20,0	12,6	7,2
Agárd	0,0	22,0	9,1	11,1	Csenger	0,0	21,9	10,1	5,4
Felcsút	0,0	23,2	5,7	10,7	Milota	0,0	21,6	8,6	4,4
Martonvásár	0,0	22,8	8,0	10,1	Napkor	0,0	20,8	11,9	8,5
Sárbogárd	0,0	22,2	7,8	10,3	Nyírlugos	0,0	21,6	8,7	5,2
Székesfehérvár	-	-	-	-	Újfehértó	0,0	21,1	11,6	8,2
Bátaapáti	0,0	21,5	6,4	8,8	Vásárosnamény	0,0	22,3	10,0	6,0
Iregszemcse	0,0	21,8	9,2	8,6	Záhony	0,0	21,8	11,3	6,9
Paks	0,0	22,7	8,8	11,2	Bagamér	0,0	22,0	10,1	6,5
Tevel	0,0	22,2	10,4	9,4	Debrecen	0,0	21,8	12,6	11,2
Pécs Árpádtető	0,0	20,5	11,2	-	Folyás	0,0	21,2	12,2	8,3
Pécs Pogány	0,0	21,6	11,9	10,5	Körösszakál	0,0	22,5	10,6	5,4
Sellye	0,0	23,4	8,0	10,6	Szerep	0,0	21,1	10,1	6,1
Aszód	0,2	21,3	8,9	6,1	Békéscsaba	0,0	21,1	9,8	8,1
Bp, János-hegy	0,0	16,9	11,6	11,6	Körösladány	0,0	21,2	9,8	6,0
Bp, Lőrinc	0,0	21,3	11,4	7,1	Lókősháza	0,0	21,2	11,5	5,8
Bp, Újpest	0,0	23,1	9,1	7,4	Orosháza	0,0	20,9	11,4	8,4
Kakucs	0,1	21,1	7,5	8,6	Szarvas	0,0	21,7	10,1	6,2