

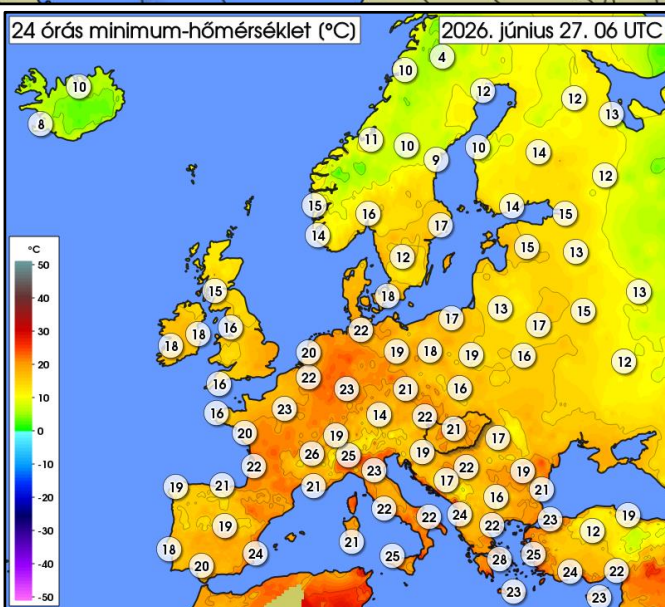
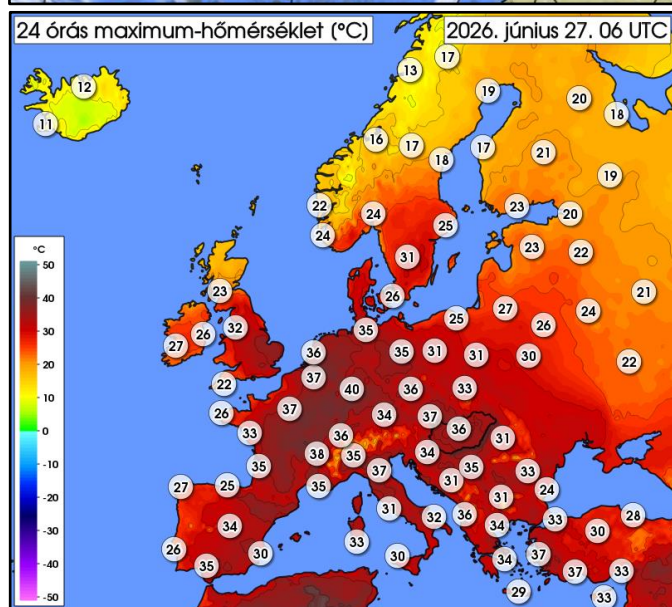
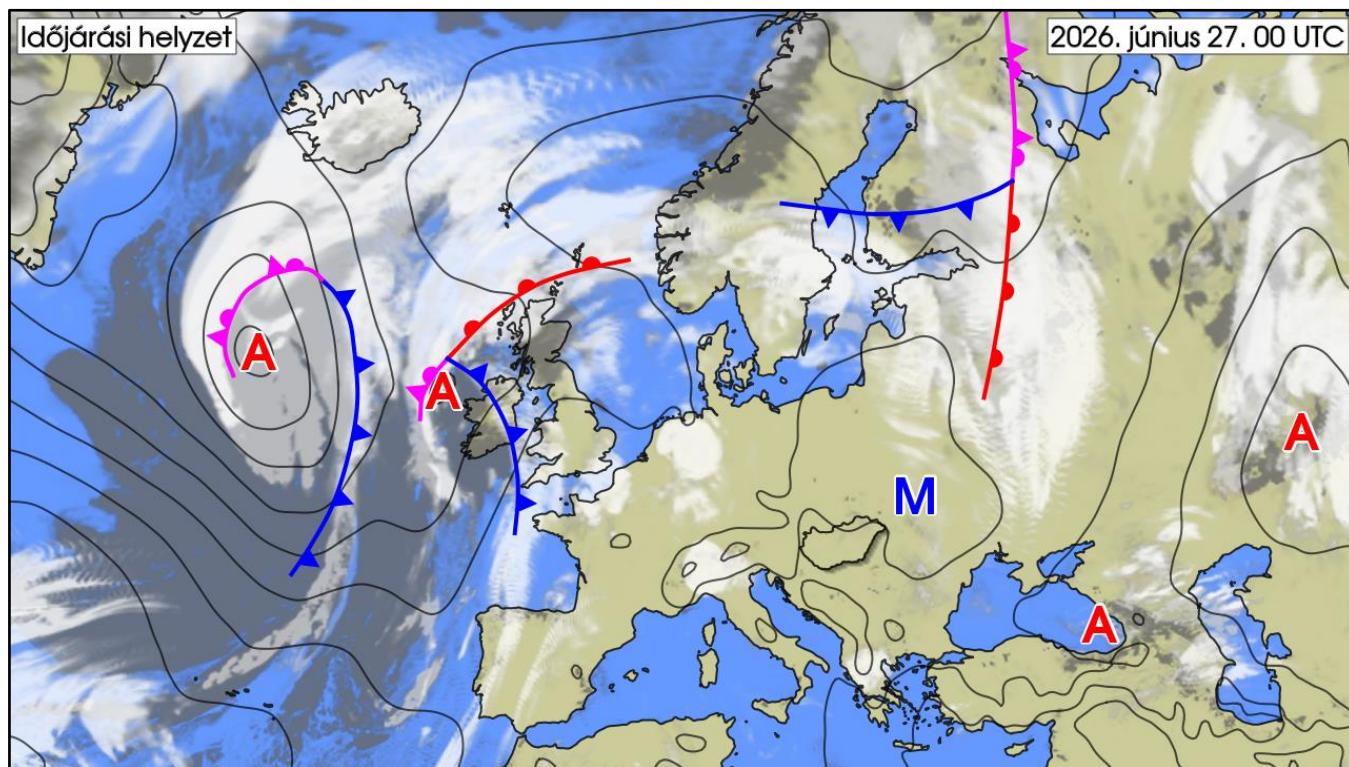
IDŐJÁRÁSI NAPIJELENTÉS

139. évfolyam 178. szám

Budapest

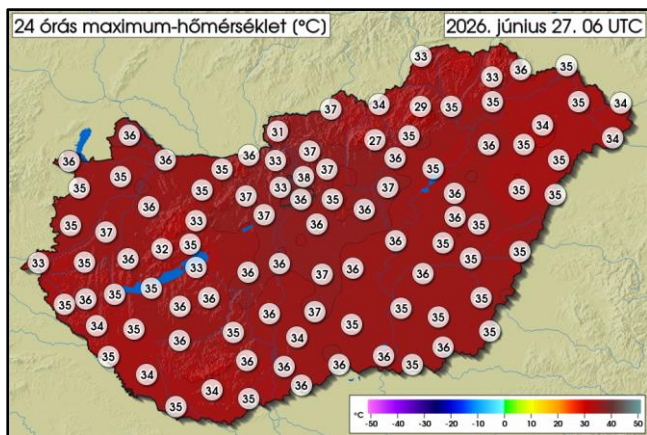
2026. június 27. szombat

AZ IDŐJÁRÁSI HELYZET EURÓPÁBAN

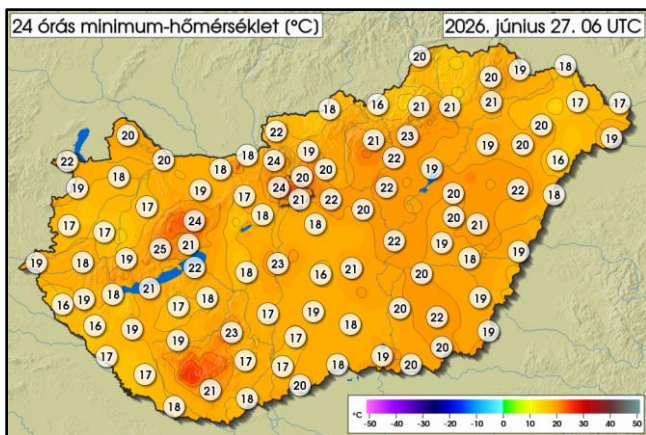


Kontinenstünk legnagyobb részének időjárását egy nagyterjedésű anticiklon alakítja, ezért jellemzően napos, forró és száraz az idő, azonban lokálisan záporok, zivatarok is kialakulnak. Felhős az ég, illetve eső, zápor, zivatar is előfordul a Brit-szigetek, Finnország és a Kelet-európai-síkság keleti része felett örvénylő ciklonok időjárás frontjai mentén. A legmagasabb csúcértékeket az említett anticiklonban mérjük, ahol általában 30, 38 fok között alakul a legmagasabb nappali hőmérséklet, de Franciaországban és Németországban 40 fok körüli maximumokat is regisztrálnak. A legkevesbé meleg pedig a Skandináv-félsziget és a Kelet-európai-síkság északi részén van, ahol többnyire 15, 20 fok közé emelkedik a hőmérséklet. A Kárpát-medence időjárását továbbra is ez az anticiklon alakítja, így folytatódik a napos, forró, döntően száraz idő.

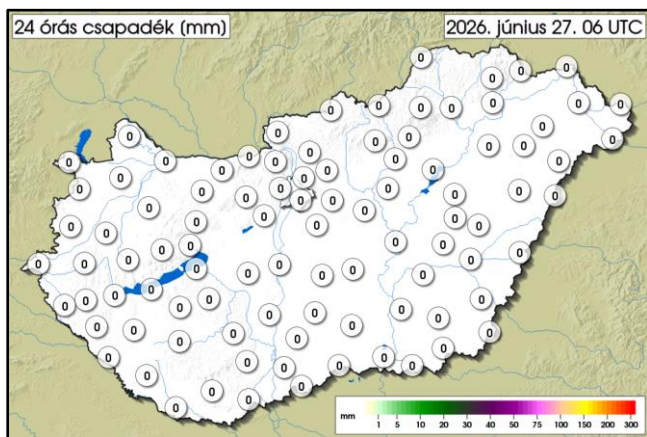
MAGYARORSZÁG IDŐJÁRÁSA



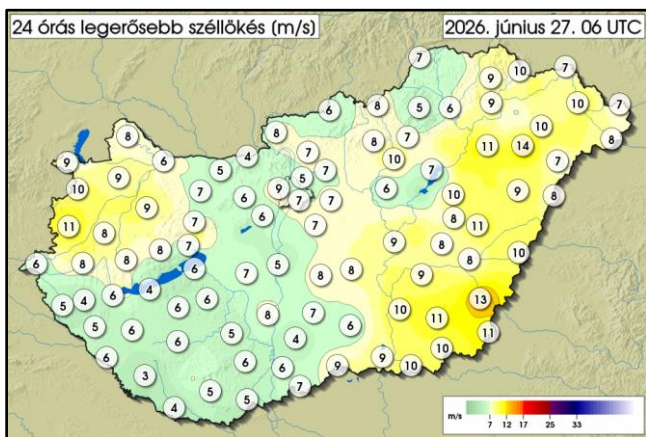
	MIN	MAX
06. 26. 06 UTC-től	26,5 °C	38,4 °C
06. 27. 06 UTC-ig	Kékestető	Budapest Újpest
REKORD	9,6 °C	39,7 °C
06. 26.	Kékestető	Kübekháza
	2013	2025



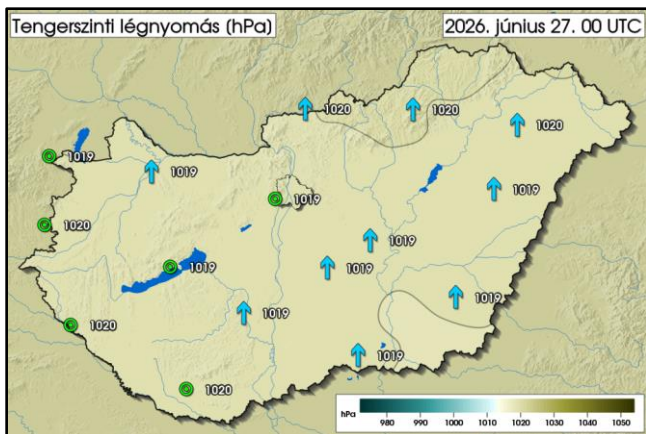
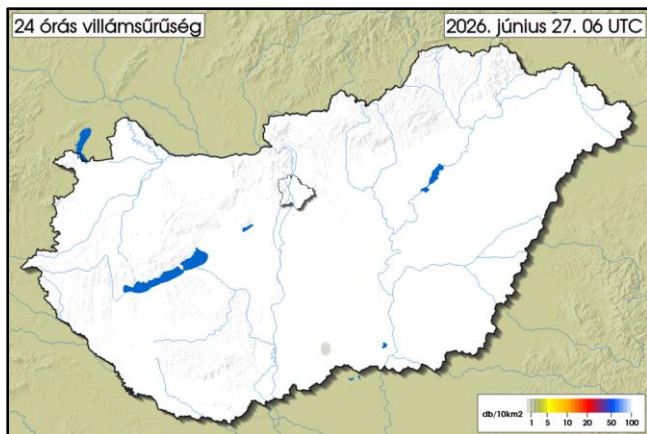
	MIN	MAX
06. 26. 06 UTC-től	14,3 °C	26,3 °C
06. 27. 06 UTC-ig	Nyírtass	Boda
REKORD	3,4 °C	24,9 °C
06. 26.	Zabar	Pécs
	2011	2025



	MAX
06. 26. 06 UTC-től	0,0 mm
06. 27. 06 UTC-ig	nem mértünk
REKORD	113,8 mm
06. 26.	Sopron
	2008



	MAX
06. 26. 06 UTC-től	13,8 m/s
06. 27. 06 UTC-ig	Újfehértó
REKORD	28,7 m/s
06. 26.	Budapest
	1984

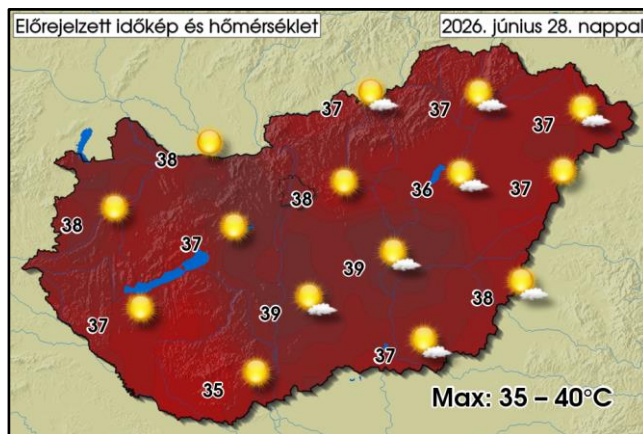
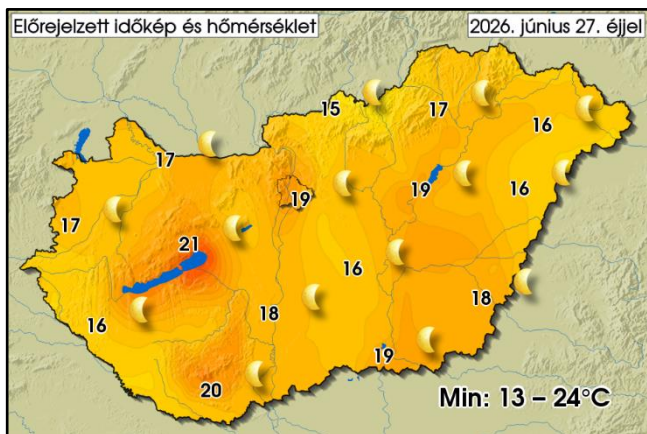


AZ ELŐZŐ NAP IDŐJÁRÁSÁRÓL RÖVIDEN:

Pénteken országszerte napos, száraz idő volt, csak kevés gomolyfelhő képződött - főképp az ország középső sávjában, keleten és a délnyugati határ mentén. A légmozgás általában gyenge vagy mérsékelt maradt. A hőmérséklet csúcserőke 33 és 38 fok között alakult. Éjszaka is csapadéktalan, nagyrészt derült idő volt, kevés gomolyfelhő néhol az ország középső részén keletkezett. Hajnalra általában 14 és 21 fok közé hűlt le a levegő, de a nagyobb városokban és vízpartok mentén pár fokkal magasabb értékek is előfordultak. Az elmúlt 24 óra során nem volt csapadék.

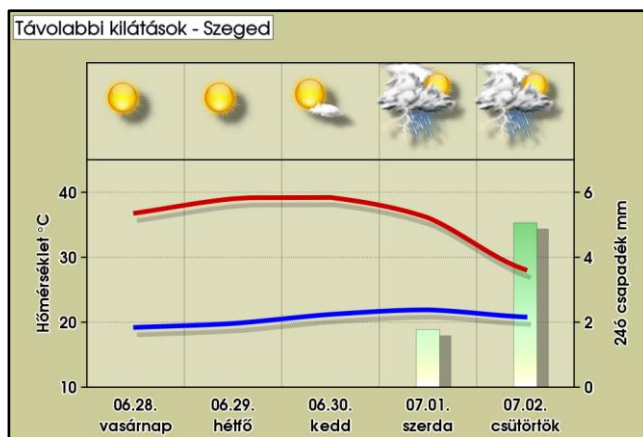
VÁRHATÓ IDŐJÁRÁS AZ ORSZÁG TERÜLETÉN MÁSNAP ESTIG:

Napos idő várható kevés gomolyfelhővel. Csapadék ma nem várható, azonban holnap egy-egy zápor kis eséllyel előfordulhat. A légmozgás többnyire gyenge vagy mérsékelt marad.



TÁVOLABBI KILÁTÁSOK:

A napos idő mellett egyre több gomolyfelhő képződhet, amelyekből kedden még csak helyenként, szerdán és csütörtökön viszont már több helyen várható zápor, zivatar. Országos hőség várható: a maximum helyenként a 41, 42 fokot is elérheti, majd szerdán a nap második felében északnyugat felől hidegfront érkezik, de ekkor még inkább csak a nyugati tájakon, csütörtökre viszont már mindenütt visszaesik a hőmérséklet.



AZ ELMÚLT 24 ÓRA ADATAI (2026.06.27. 06UTC-ig)

Állomás	Csapadék [mm]	Max. hőm. [°C]	Min. hőm. [°C]	Max. szélsebesség [m/s]	Állomás	Csapadék [mm]	Max. hőm. [°C]	Min. hőm. [°C]	Max. szélsebesség [m/s]
Jobaháza	0,0	35,0	17,6	8,6	Penc	0,0	36,6	18,5	7,3
Győr	0,0	35,9	19,8	6,4	Sülysáp	0,0	35,4	22,3	7,3
Mosonmagyaróvár	0,0	36,2	20,2	7,5	Tápiószéle	0,0	35,9	20,3	-
Pér	0,0	35,5	17,8	6,9	Tésa	0,0	36,4	16,9	4,8
Sopron	0,0	36,0	21,6	8,6	Baja	0,0	35,7	16,9	6,0
Sopronhorpács	0,0	34,9	19,2	9,7	Fülöpháza	0,0	36,7	16,2	7,9
Káld	0,0	36,6	17,1	8,0	Kecskemét	0,0	35,7	20,9	8,3
Szentgotthárd	0,0	33,1	19,4	6,1	Kelebia	0,0	35,8	18,4	8,6
Szombathely	0,0	35,4	16,6	11,4	Kiskunhalas	0,0	35,4	18,9	6,2
Vasvár	0,0	35,2	19,1	10,1	Kiskunmajsa	0,0	35,2	18,3	5,8
Iklódbördőce	0,0	34,7	15,9	4,7	Tass	0,0	35,9	18,5	5,2
Keszthely	0,0	35,1	17,7	8,7	Szécsény	0,0	36,8	17,5	5,7
Nagykanizsa	0,0	34,4	16,1	5,0	Zabar	0,0	34,0	15,7	7,7
Sármellék	0,0	35,1	18,3	6,4	Eger	0,0	35,2	22,6	7,2
Nagykutas	0,0	34,6	18,4	7,7	Kékestető	0,0	26,5	21,0	7,6
Kab-hegy	0,0	31,5	24,7	8,4	Kompolt	0,0	36,0	21,5	9,8
Pápa	0,0	35,6	17,3	8,7	Poroszló	0,0	35,1	18,9	6,5
Sümegeg	0,0	35,7	19,4	8,3	Jászapáti	0,0	36,7	21,9	6,2
Szentkirályszabadja	0,0	34,9	21,0	6,5	Kunmadaras	0,0	35,9	19,7	10,2
Tés	0,0	32,9	23,9	6,5	Szolnok	0,0	35,5	21,9	9,1
Csurgó	0,0	34,7	17,3	6,0	Túrkeve	0,0	34,8	18,9	7,5
Fonyód	0,0	35,2	21,4	3,9	Pitvaros	0,0	35,6	20,2	9,5
Homokszentgyörgy	0,0	34,4	17,1	3,4	Szeged	0,0	36,1	19,3	9,1
Kaposvár	0,0	35,7	18,5	5,8	Szentes	0,0	35,2	19,8	10,3
Nemeskisfalud	0,0	34,8	18,8	5,6	Hidasnémeti	0,0	34,1	17,7	8,2
Siófok	0,0	33,4	22,0	5,6	Jósuaő	0,0	33,3	19,8	7,1
Tata	0,0	35,2	17,6	5,1	Miskolc	0,0	35,3	21,2	6,3
Tát	0,0	36,4	18,0	4,2	Sátoraljaújhely	0,0	35,8	19,2	9,6
Vérteskethely	0,0	35,3	19,1	6,5	Tarcal	0,0	34,9	21,0	8,7
Agárd	0,0	35,7	19,4	5,4	Csenger	0,0	34,2	18,6	7,9
Felcsút	0,0	36,6	17,3	6,3	Milota	0,0	34,4	17,4	7,2
Martonvásár	0,0	36,5	17,5	5,8	Napkor	0,0	34,1	20,1	10,4
Sárbogárd	0,0	36,0	17,5	7,4	Nyírlugos	0,0	34,7	16,2	6,6
Dunaújváros	0,0	36,3	22,5	5,4	Újfehértó	0,0	34,9	20,0	13,8
Bátaapáti	0,0	35,5	17,1	6,1	Vásárosnamény	0,0	35,0	17,0	10,0
Iregszemcse	0,0	35,9	17,7	5,5	Záhony	0,0	34,5	18,1	7,2
Paks	0,0	36,0	17,4	7,5	Bagamér	0,0	35,1	18,3	8,2
Tevel	0,0	34,9	22,7	5,0	Debrecen	0,0	34,8	22,1	9,2
Pécs Árpádtető	0,0	32,6	23,3	-	Folyás	0,0	36,2	18,8	11,4
Pécs Pogány	0,0	33,9	21,4	5,2	Körösszakál	0,0	35,1	18,8	9,5
Sellye	0,0	35,3	17,5	3,6	Szerep	0,0	35,2	20,7	10,7
Aszód	0,0	36,6	19,6	6,9	Békéscsaba	0,0	34,7	19,3	13,2
Bp, János-hegy	0,0	32,7	24,3	8,7	Körösladány	0,0	35,4	18,4	7,6
Bp, Lőrinc	0,0	36,4	21,4	7,3	Lókösháza	0,0	35,4	18,9	11,3
Bp, Újpest	0,0	38,4	20,4	5,2	Orosháza	0,0	35,0	21,9	11,4
Kakucs	0,0	36,1	17,9	7,2	Szarvas	0,0	35,5	19,8	9,0