IDŐJÁRÁSI NAPIJELENTÉS

139. évfolyam 224. szám Budapest 2026. augusztus 12. szerda

AZ IDŐJÁRÁSI HELYZET EURÓPÁBAN

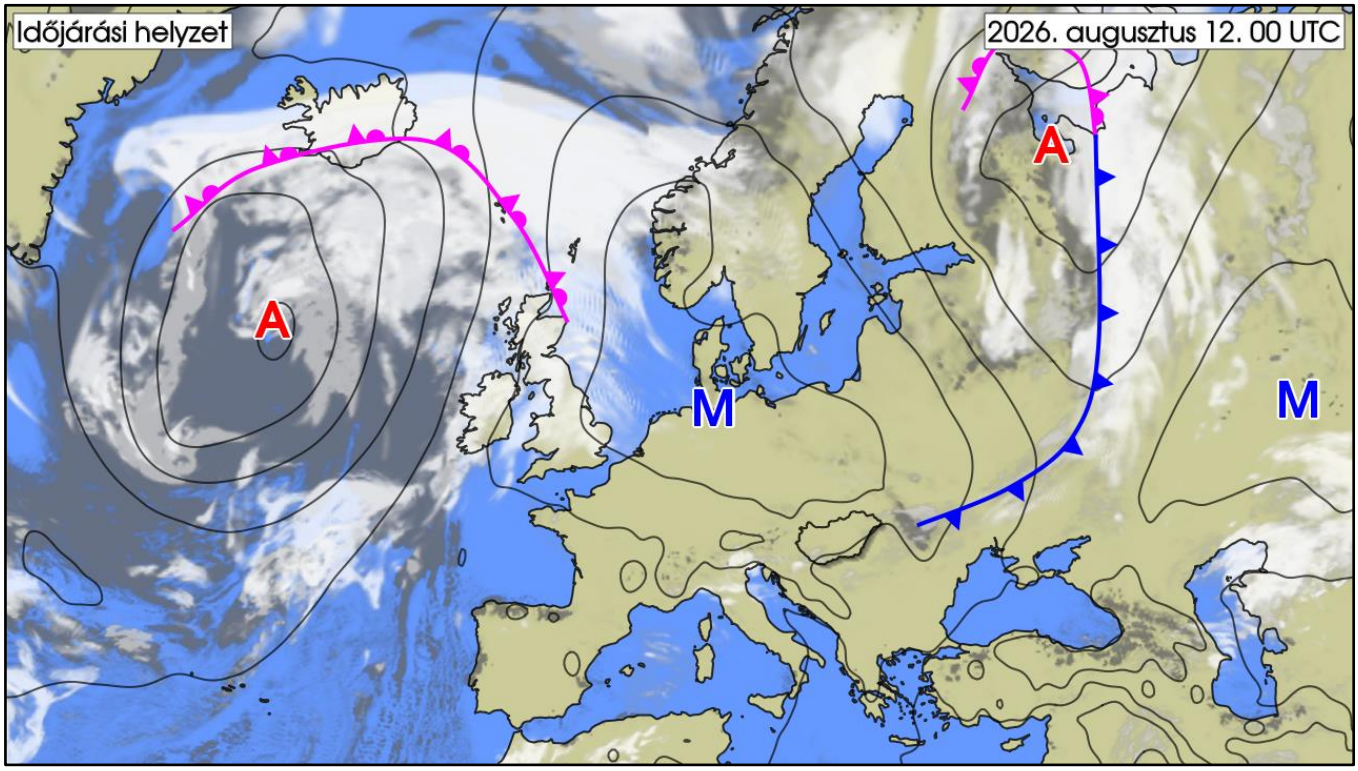

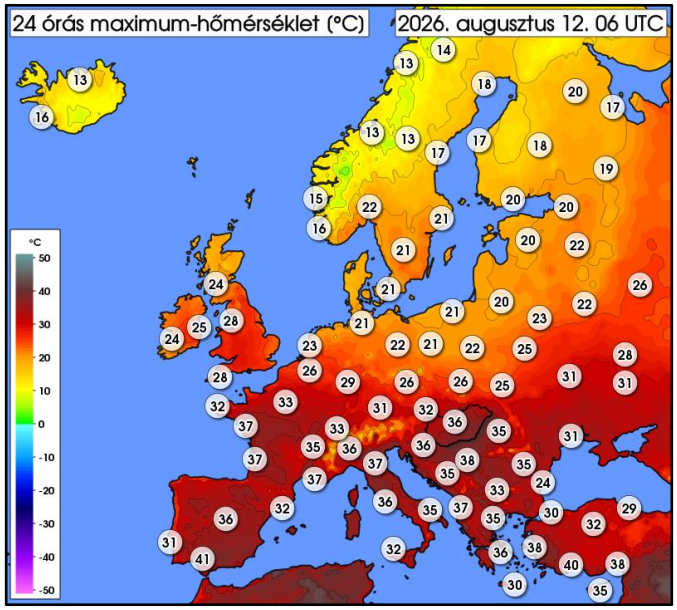

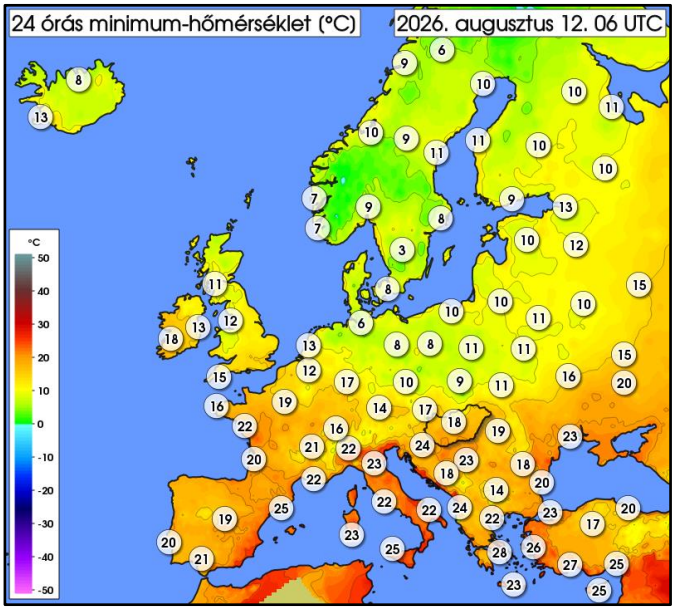

Európa döntő részén anticiklonális hatások érvényesülnek, általában napos, száraz az idő, és folytatódik a kánikula, sőt, nagy területen továbbra is tombol a forróság - nem egy helyen a csúcsérték meghaladja a 40 fokot. Ugyanakkor a Mediterráneumban a forró, labilis levegőben helyenként záporok, zivatarok alakulnak ki néhány helyen felhőszakadás kíséretében. A változékony időjárást hozó ciklonok és frontjaik a kontinens északnyugati, illetve északkeleti peremére szorulnak, ezeken a részeken többfelé felhős, csapadékos az idő. A Finnország északi részétől a Kelet-európai-síkságon át egészen a Keleti-Kárpátokig húzódó, hosszan elnyúló frontrendszer mentén többfelé fordul elő eső, zápor, néhol zivatar. A front mögött jelentősen visszaesett a hőmérséklet, a Baltikumban, Észak-Németországban és Lengyelország nagyobb részén már csak 20 fok körül alakulnak a maximumok. A Kárpát-medence időjárását a következő 36 órában a magasban érkező száraz levegő alakítja, sok napsütésre van kilátás csapadék nélkül, de a nappali felmelegedés legalább átmenetileg mérséklődik.

HungaroMet
Magyar Meteorológiai Szolgáltató Nonprofit Zrt.
Kiadásért felel: a HungaroMet Nonprofit Zrt. vezérigazgatója • Honlap: www.met.hu •
Email: metinfo@met.hu

MAGYARORSZÁG IDŐJÁRÁSA

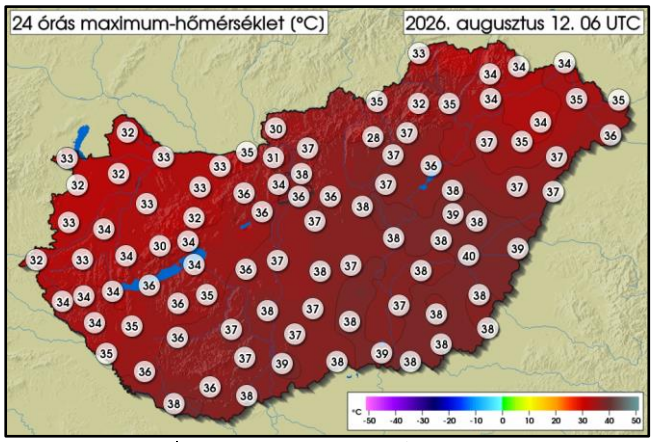

	MIN	MAX
08. 11. 06 UTC-től	28,0 °C	40,0 °C
08. 12. 06 UTC-ig	Kékestető	Körösladány
REKORD	12,2 °C	40,6 °C
08. 11.	Kékestető	Szerep
	1979	1921

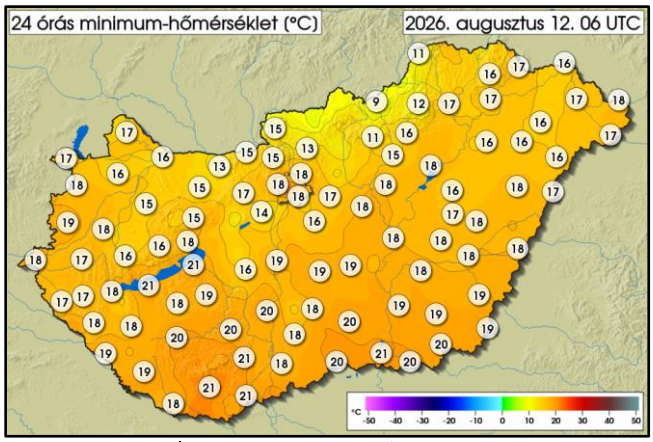

	MIN	MAX
08. 11. 06 UTC-től	8,6 °C	22,5 °C
08. 12. 06 UTC-ig	Zabar	Pécs Egyetem
REKORD	5,1 °C	26,6 °C
08. 11.	Nagykanizsa	Pécs
	2011	1994

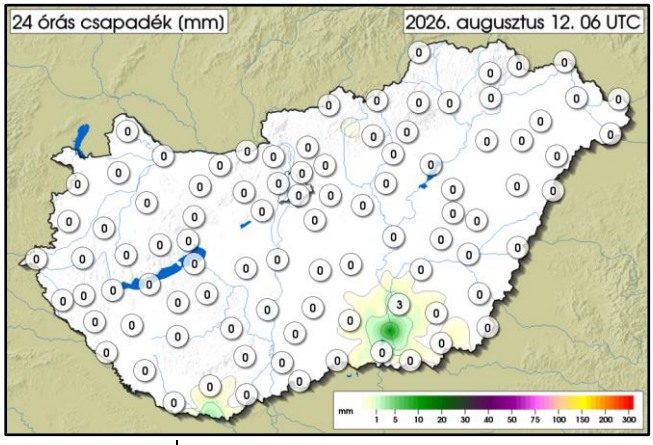

	MAX
08. 11. 06 UTC-től	10,4 mm
08. 12. 06 UTC-ig	Sándorfalva Tisza-part
REKORD	126,5 mm
08. 11.	Csaroda
	1984

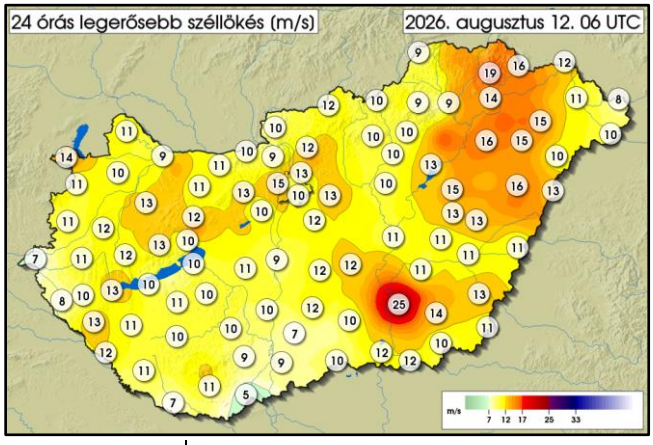

	MAX
08. 11. 06 UTC-től	25,4 m/s
08. 12. 06 UTC-ig	Szentes repülőtér
REKORD	31,9 m/s
08. 11.	Kaposvár
	2017

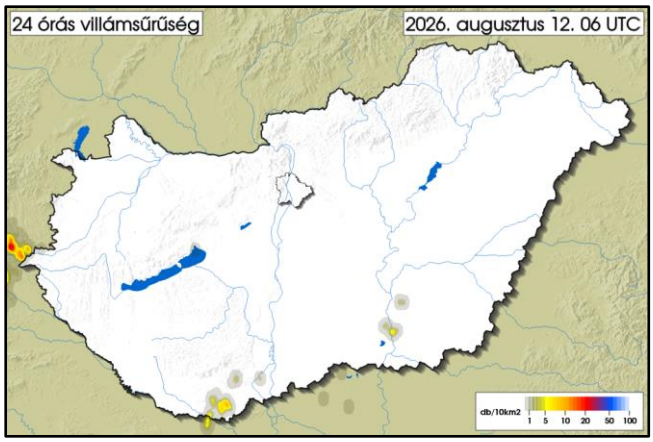

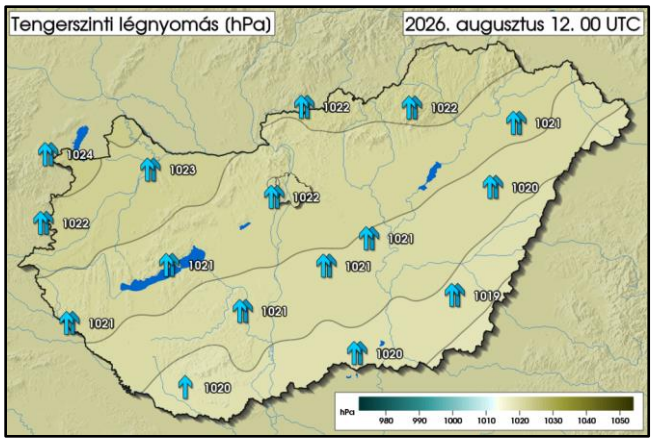

HungaroMet
Magyar Meteorológiai Szolgáltató Nonprofit Zrt.

Kiadásért felel: a HungaroMet Nonprofit Zrt. vezérigazgatója • Honlap: www.met.hu •
Email: metinfo@met.hu

AZ ELŐZŐ NAP IDŐJÁRÁSÁRÓL RÖVIDEN:

Kedden a sok napsütés mellett fátyol- és gomolyfelhők is voltak az égen. Utóbbiakból kevés helyen záporok, zivatarok is kialakultak, melyek az esti órákra mindenütt megszűntek. Az északias szelet nagy területen kísérték élénk, helyenként erős széllökések, de a Szentes környékén kialakult zivatarban erősen viharos széllökést is mértek. A hőmérséklet csúcsértéke döntően 32 és 38 fok között alakult, de a Dél-Alföldön néhány helyen ennél pár fokkal magasabb értéket is rögzítettek. Éjszaka tartósabban felhős tájak inkább csak a Dél-Dunántúlon fordultak elő, másutt általában derült volt az ég. Csapadék nem volt, a szél azonban főként a keleti harmadban élénk, olykor erős maradt. Hajnalra általában 12 és 20 fok közé hűlt le a levegő, de a nagyobb városokban, vízpartokon, magasabban fekvő részeken ennél kissé melegebb, míg a szélcsendes, hidegre hajlamos helyeken néhány fokkal hidegebb is előfordult. Az elmúlt 24 órában lehullott csapadék mennyisége mérőállomásainkon általában csapadéknyom és 3 mm között alakult, számottevő csapadékot csak egy-egy helyen észleltek. Az ország döntő része ugyanakkor továbbra is szárazon maradt.

VÁRHATÓ IDŐJÁRÁS AZ ORSZÁG TERÜLETÉN MÁSNAP ESTIG:

Az időszak döntő részében felhőtlen vagy derült, száraz időben lesz részünk, legfeljebb időszakosan lehet kevés felhő az égen, de csapadék ezekből sem várható. Az északi, északkeleti szelet nagy területen kísérhetik élénk, főképp Borsodban és a Tiszántúlon olykor erős lökések.

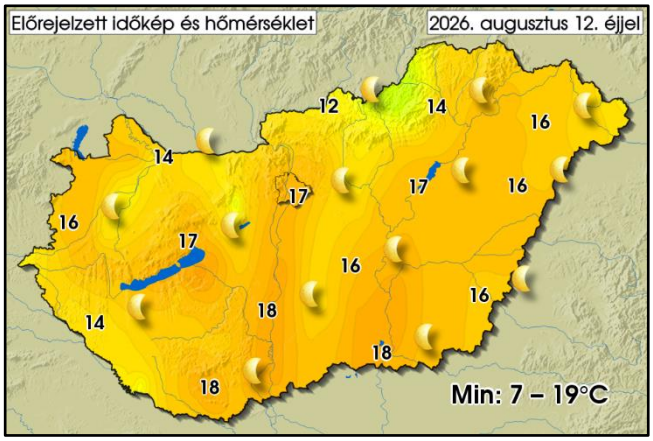

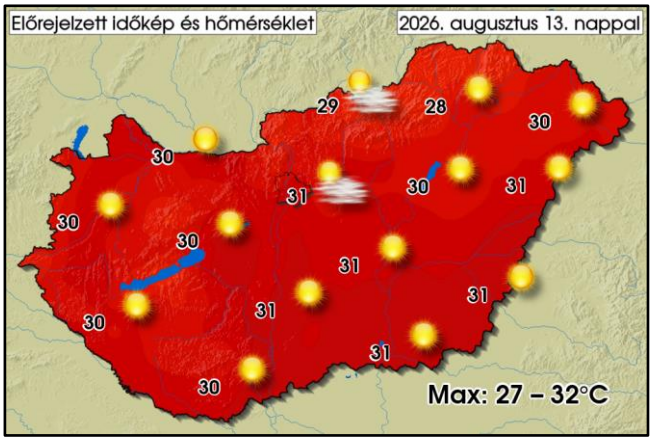

TÁVOLABBI KILÁTÁSOK:

Ezen a héten még szinte felhőtlen vagy derült, csapadékmentes időre van kilátás. A maximumok emelkednek, a hétvégén már 33 fok körül alakulnak. Hétfőn gyenge hidegfront érkezik, de csak kevés helyen okozhat záport, zivatart. A front mögött visszaesik a hőmérséklet.

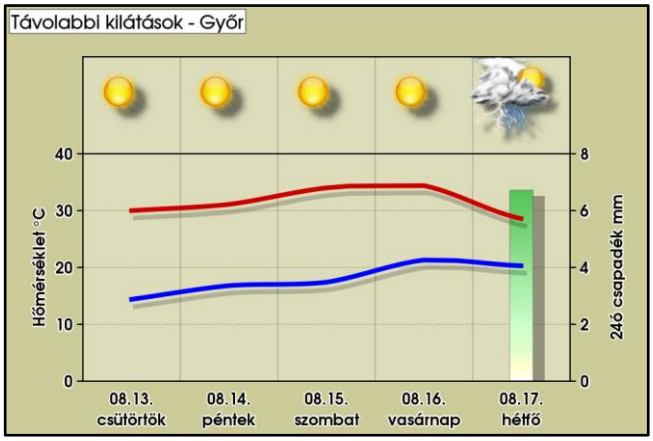

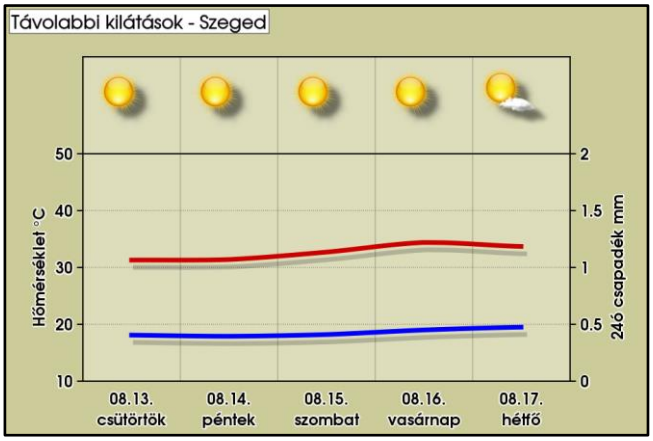

AZ ELMÚLT 24 ÓRA ADATAI (2026.08.12. 06UTC-ig)

Állomás	Csapadék [mm]	Max. hőm. [°C]	Min. hőm. [°C]	Max. széllökés [m/s]
Jobaháza	0,0	32,4	16,2	10,3
Győr	0,0	33,3	16,4	8,6
Mosonmagyaróvár	0,0	32,3	17,0	11,4
Pér	0,0	33,4	15,2	13,4
Sopron	-	32,8	17,2	14,3
Sopronhorpács	0,0	31,9	17,7	10,6
Káld	0,0	34,4	17,7	11,9
Szentgotthárd	0,0	32,3	18,4	6,6
Szombathely	0,0	32,8	18,9	10,7
Vasvár	0,0	33,3	17,6	10,5
Iklódbördőce	0,0	34,4	16,9	7,9
Keszthely	0,0	34,8	18,6	13,1
Nagykanizsa	0,0	33,6	17,5	13,2
Sármellék	0,0	34,4	18,2	12,6
Nagykutas	0,0	32,7	17,2	10,9
Kab-hegy	0,0	30,2	16,4	13,2
Pápa	0,0	33,0	15,3	13,0
Sümeg	0,0	34,0	15,6	12,0
Szentkirályszabadja	0,0	34,4	17,5	10,1
Tés	0,0	31,9	15,2	11,8
Csurgó	0,0	35,2	19,3	12,1
Fonyód	0,0	36,0	20,7	9,6
Homokszentgyörgy	0,0	35,8	19,3	10,7
Kaposvár	0,0	36,4	20,4	9,6
Nemeskisfalud	0,0	35,1	17,6	10,8
Siófok	0,0	33,9	21,3	9,9
Tata	0,0	32,6	13,0	10,8
Tát	0,0	34,9	15,4	9,9
Vértesketh ely	0,0	33,3	14,8	10,9
Agárd	0,0	33,8	16,8	12,5
Felcsút	0,0	35,8	16,6	12,5
Martonvásár	0,0	35,9	14,1	10,4
Sárbogárd	0,0	36,3	16,0	11,2
Dunaújváros	0,0	37,3	19,0	8,7
Bátaapáti	0,0	37,2	20,6	8,6
Iregszemcse	0,0	35,3	19,1	9,9
Paks	0,0	37,6	20,1	10,0
Tevel	0,0	37,2	19,5	10,0
Pécs Árpádtető	0,0	36,0	19,1	-
Pécs Pogány	0,0	36,0	21,3	10,7
Sellye	0,0	38,0	18,3	7,2
Aszód	-	-	-	-
Bp, János-hegy	0,0	33,6	17,5	15,3
Bp, Lőrinc	0,0	36,0	17,7	10,4
Bp, Újpest	0,0	37,9	17,7	12,8
Kakucs	0,0	37,1	15,9	11,7

Állomás	Csapadék [mm]	Max. hőm. [°C]	Min. hőm. [°C]	Max. széllökés [m/s]
Penc	0,0	37,0	13,3	11,5
Sülysáp	0,1	36,2	17,2	13,0
Tápiószele	0,0	37,9	18,4	-
Tésa	0,0	35,4	10,8	9,4
Baja	0,0	38,7	18,3	9,4
Fülöpháza	0,0	38,0	18,8	11,7
Kecskemét	0,0	37,4	18,6	11,8
Kelebia	0,0	37,8	20,1	9,6
Kiskunhalas	0,0	38,0	20,1	8,0
Kiskunmajsa	0,0	38,4	19,9	10,4
Tass	0,0	36,3	16,9	10,2
Szécsény	0,0	-	-	11,5
Zabar	0,0	34,8	8,6	10,1
Eger	0,0	36,5	16,1	10,1
Kékestető	0,0	28,0	11,1	10,1
Kompolt	0,0	37,1	15,1	9,9
Poroszló	0,0	36,2	17,6	13,2
Jászapáti	0,0	36,8	17,8	10,3
Kunmadaras	0,0	38,4	15,6	14,6
Szolnok	0,0	37,7	18,0	10,8
Túrkeve	0,0	37,9	17,5	11,2
Pitvaros	0,2	38,2	19,5	10,0
Szeged	0,0	38,6	20,6	11,8
Szentes	2,7	36,9	18,9	25,4
Hidasnémeti	0,0	32,4	13,2	13,3
Jósvafő	0,1	33,1	11,3	9,2
Miskolc	0,0	35,3	16,5	8,5
Sátoraljaújhely	0,0	34,0	16,8	16,2
Tarcal	0,0	34,4	16,8	14,1
Csenger	0,0	35,9	17,4	9,8
Milota	0,0	34,7	17,6	8,0
Napkor	0,0	33,5	15,6	15,0
Nyírlugos	0,0	36,7	15,9	10,1
Újfehértó	0,0	34,5	16,0	14,7
Vásárosnamény	0,0	35,1	16,6	10,9
Záhony	0,0	33,5	15,7	12,3
Bagamér	0,0	37,4	17,0	13,1
Debrecen	0,0	36,8	17,7	15,6
Folyás	0,0	36,6	15,6	15,5
Körösszakál	0,0	38,6	18,0	10,8
Szerep	0,0	38,3	17,5	13,4
Békéscsaba	0,0	37,6	18,6	13,4
Körösladány	0,0	40,0	17,6	10,5
Lőkösháza	0,0	37,6	19,4	11,3
Orosháza	0,0	37,8	19,2	13,5
Szarvas	0,0	37,9	18,3	10,5

HungaroMet
Magyar Meteorológiai Szolgáltató Nonprofit Zrt.
Kiadásért felel: a HungaroMet Nonprofit Zrt. vezérigazgatója • Honlap: www.met.hu •
Email: metinfo@met.hu