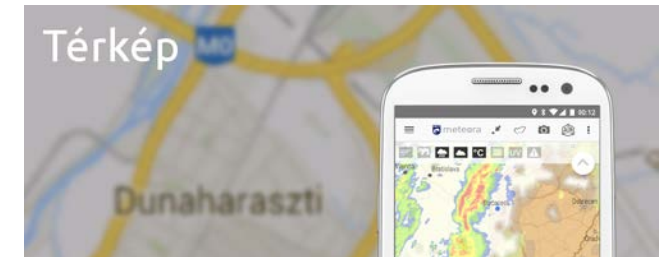


A **Meteora** alkalmazás egy mobilkészülökön futtatható óra, ami egyben időjárási információt is szolgáltat. A program használja a mobilkészülök helymeghatározó és internetes adatlekérési lehetőségeit. A cellainformációk alapján meghatározza a használó helyzetét, és az adatkapcsolaton keresztül automatikusan letölti az Országos Meteorológiai Szolgálat számítógépéről az aktuális helyi riasztásokat, előrejelzéseket.

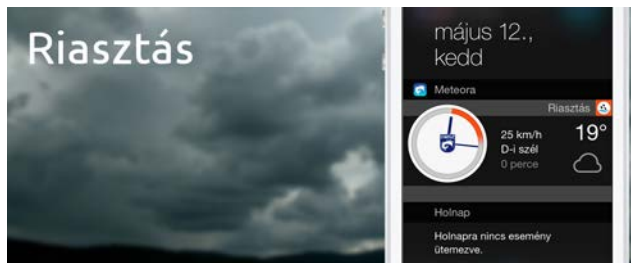


A várható csapadék mennyiségét negyedórás bontásban jelzi a számlap.

vonatkozó figyelmeztetés az óra külső karimáján, míg a következő napok jelzései a *többnapos előrejelzési nézetet* választva jelenik meg.



A **Meteora** kisalkalmazást megérintve egy Google térképre vetítve jeleníthetők meg Magyarország időjárási viszonyai. A térképet mozgatva, nagyítva máshol is megnézhetjük az aktuális és előrejelzett időjárást.




A kiválasztott **Meteora** kisalkalmazás (widget) telepítésével automatikusan működésbe lép a riasztás funkció. A mobilkészülök helyzete alapján folyamatosan frissül az aktuális, hivatalos riasztási állapot, amit az óra a belső karimáján jelez ki.



Saját riasztás is beállítható bizonyos időjárási jelenségekre: egy adott értéket átlépő hőmérsékletre, csapadékkéntenzásra, szélökésre, illetve – bőrtípustól függően – UV sugárzásra. A küszöb átlépését narancssárga óramutató, valamint értesítő jelzi.



Ha érdekes jelenséget szeretne megosztani másokkal, akkor küldjön felvételt az OMSZ MET-ÉSZ rendszerébe a fényképküldés funkcióval.



A tavak mellett a víz is veszélyforrássá válhat, ezért ott automatikusan megjelenik az aktuális viharjelzés (sárga vagy piros zászló).




Szabadidős programok tervezésében segít a figyelmeztető előrejelzés. Az adott napra

A **Meteora** alkalmazáshoz választható olyan kibővített kisalkalmazás is, ami a riasztási funkciók mellett az aktuális időjárásról is tájékoztat.



Jelenidő widgeten az óra mellett az aktuális hőmérséklet, a szélökés és a jellemző időkép, míg a felső áttetsző sávban az esetleges riasztások, az alsó sávban pedig a figyelmeztetések ikonjai láthatók.



Az előrejelzés widget a jelenidő mellett négy napra szóló figyelmeztető előrejelzésről, valamint a várható időjárásról ad tájékoztatást hatórás bontásban. Az automatikus előrejelzésből származtatott legalacsonyabb és legmagasabb hőmérséklet mellett a nap folyamán várható jellemző időkép látható. A nagyméretű widgeten az aktuális és a következő napra vonatkozó figyelmeztetések ikonjai, valamint a hőmérséklet változását és a sokévi átlagtól való eltérését mutató grafikon is megjelenik.

A **Meteora** alkalmazás Android™ 2.2 és újabb készülékekre tölthető le, illetve iPhone és iPad (iOS 8.0 vagy újabb) platformon is működik. Az alkalmazás további funkcióiról és a megjelenített meteorológiai adatokról részletes leírás olvasható a meteora.met.hu oldalon.



További információ:

meteora.met.hu

www.met.hu

met-esz.met.hu

Kiadja az Országos Meteorológiai Szolgálat
Kiadásért felel az OMSZ elnöke



Meteora

veszélyjelzés és előrejelzés mobil eszközökre

